

Informe Epidemiológico

15 DE JUNHO DE 2020

Nº 101


Tabela 1 – Frequência de casos segundo classificação operacional para COVID-19. Alagoas, 2020.

Casos Notificados	Em investigação		Casos Confirmados		Casos Descartados		Óbito/Letalidade	
	Quantidade	Porcentagem	Quantidade	Porcentagem	Quantidade	Porcentagem	Quantidade	Porcentagem
47.101	970	2,1%	22.926	48,7%	23.205	49,3%	768	3,3%

Fonte: CIEVS/AL dados em 15/06/2020.

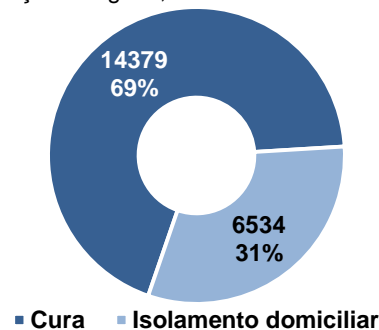
SÍNDROME GRIPAL (SG)

Figura 1 – Casos confirmados de SG com confirmação laboratorial para COVID-19, segundo sexo. Alagoas, 2020.



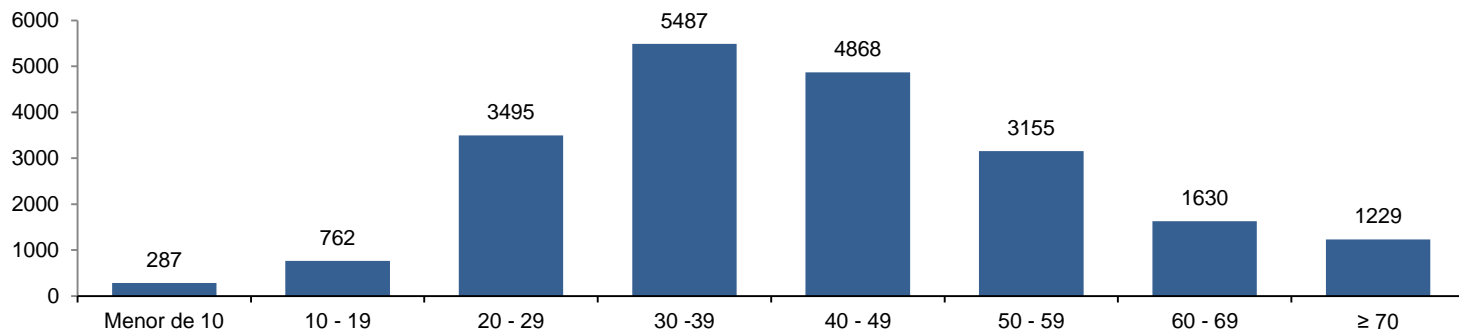
Fonte: CIEVS/AL dados em 15/06/2020.

Gráfico 1 – Frequência de casos confirmados de SG por COVID-19, segundo evolução. Alagoas, 2020.



Fonte: CIEVS/AL dados em 15/06/2020.

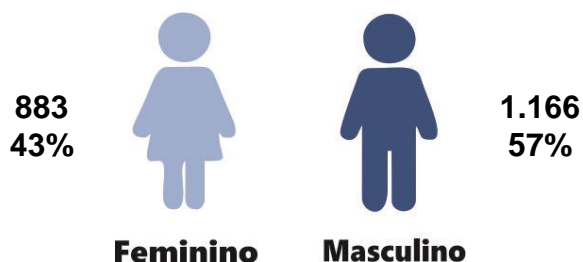
Gráfico 2 – Casos de SG com confirmação laboratorial para COVID-19, segundo faixa etária. Alagoas, 2020.



Fonte: CIEVS/AL dados em 15/06/2020.

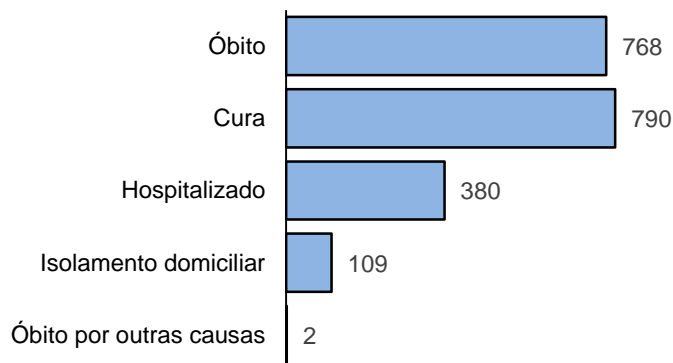
SÍNDROME RESPIRATÓRIA AGUDA GRAVE (SRAG)

Figura 2 – Casos confirmados de SRAG com confirmação laboratorial para COVID-19, segundo sexo. Alagoas, 2020.



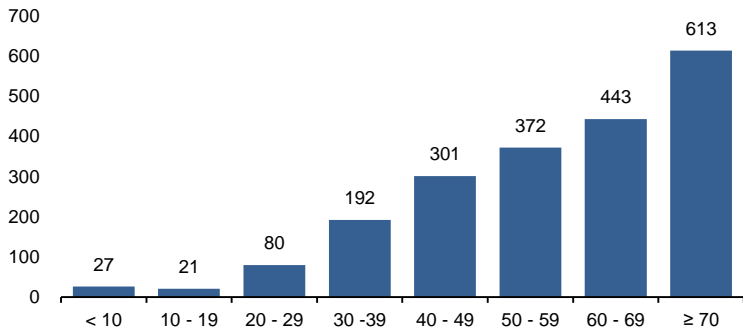
Fonte: CIEVS/AL dados em 15/06/2020.

Gráfico 3 – Frequência de casos confirmados de SRAG por COVID-19, segundo evolução. Alagoas, 2020.



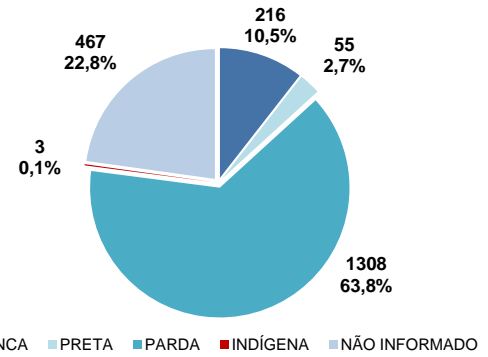
Fonte: CIEVS/AL dados em 15/06/2020.

Gráfico 4 – Frequência da faixa etária dos casos confirmados de SRAG por COVID-19. Alagoas, 2020.



Fonte: CIEVS/AL dados em 15/06/2020.

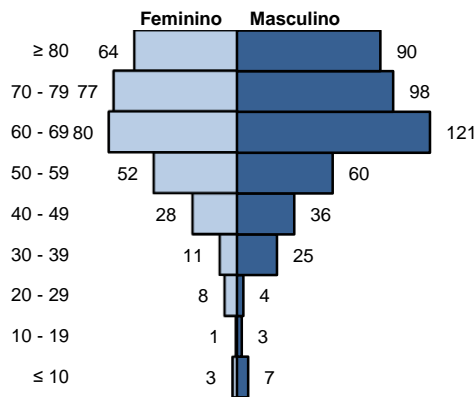
Gráfico 5 – Frequência de casos confirmados de SRAG por COVID-19, segundo raça/cor. Alagoas, 2020.



Fonte: CIEVS/AL dados em 15/06/2020.

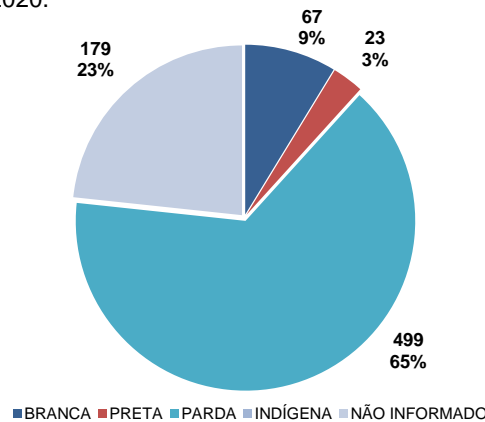
ÓBITOS CONFIRMADOS

Gráfico 6 – Pirâmide etária dos óbitos confirmados por COVID-19, segundo sexo. Alagoas, 2020.



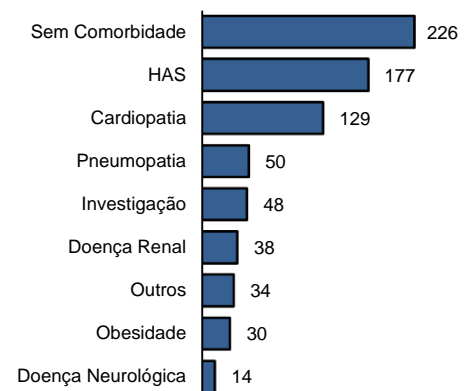
Fonte: CIEVS/AL dados em 15/06/2020.

Gráfico 7 – Frequência de óbitos confirmados por COVID-19, segundo raça/cor. Alagoas, 2020.



Fonte: CIEVS/AL dados em 15/06/2020.

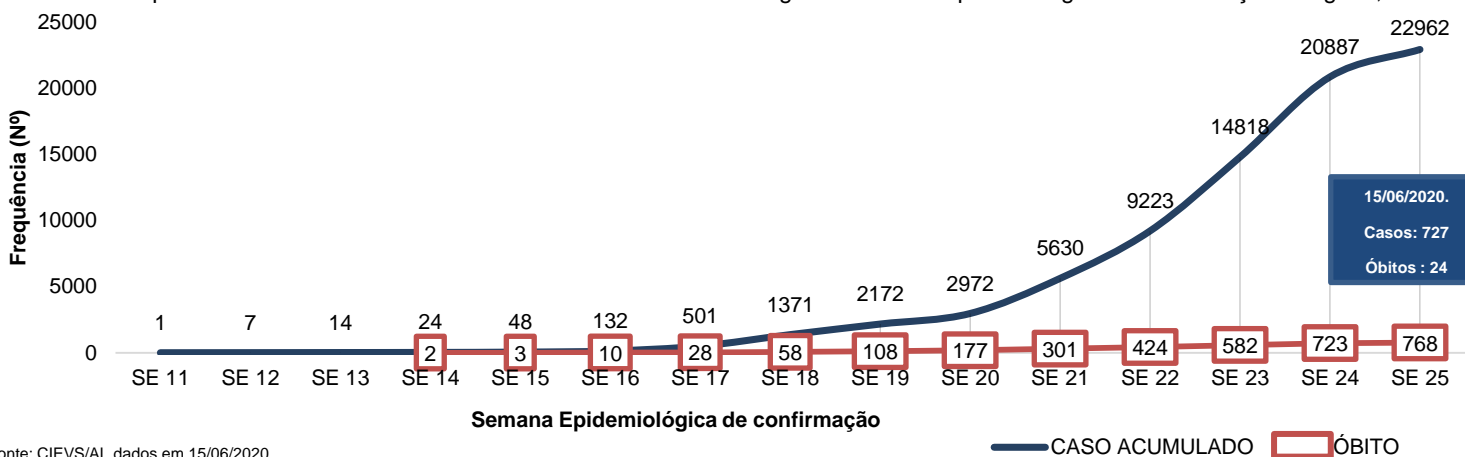
Gráfico 8 – Frequência dos óbitos confirmados por COVID-19, segundo comorbidade. Alagoas, 2020.



Fonte: CIEVS/AL dados em 15/06/2020.

EVOLUÇÃO DE CASOS E ÓBITOS

Gráfico 9 – Frequência de casos confirmados cumulativamente e óbitos segundo semana epidemiológica de confirmação. Alagoas, 2020.



Fonte: CIEVS/AL dados em 15/06/2020.

TESTES LABORATORIAIS

QUANTITATIVO GERAL DE TESTES REALIZADOS

Testes Rápidos (TR)	383
Positivos	108
Negativos	275
Testes RT-PCR	186
Positivos	108
Negativos	74

ESTOQUE DE TESTES DISPONÍVEIS PARA DIAGNÓSTICO

Testes RT-PCR	25.657
Testes Rápidos (TR)	22.920

PROFISSIONAIS DA SAÚDE

Casos confirmados (geral)	22.962
Profissionais da Saúde Confirmados	3.055
Percentual de confirmados	13,3%

Fonte: e-SUS VE dados em 15/06/2020.

15 DE JUNHO DE 2020

Nº 101

DISTRIBUIÇÃO ESPACIAL

Tabela 1 – Frequência de casos e óbitos confirmados de COVID-19, segundo município de residência. Alagoas, 2020.

MUNICÍPIO DE RESIDÊNCIA	CASOS CONFIRMADOS	ÓBITOS CONFIRMADOS	MUNICÍPIO DE RESIDÊNCIA	CASOS CONFIRMADOS	ÓBITOS CONFIRMADOS
Água Branca	9	0	Mata Grande	1	0
Anadia	97	1	Matriz do Camaragibe	216	5
Arapiraca	1440	25	Messias	94	5
Atalaia	345	6	Minador do Negrão	4	0
Barra de Santo Antônio	56	4	Monteirópolis	19	0
Barra de São Miguel	56	1	Murici	172	7
Batalha	91	1	Novo Lino	66	2
Belém	3	1	Olho d'Água das Flores	98	3
Belo Monte	6	0	Olho d'Água do Casado	5	0
Boca da Mata	225	4	Olho d'Água Grande	15	0
Branquinha	37	0	Olivença	15	0
Cacimbinhas	27	2	Ouro Branco	35	0
Cajueiro	58	2	Palestina	18	0
Campestre*	31	4	Palmeira dos Índios	257	5
Campo Alegre	105	1	Pão de Açúcar	98	1
Campo Grande	32	1	Pariconha	5	0
Canapi	6	1	Paripueira	58	6
Capela	229	1	Passo de Camaragibe	116	3
Carneiros	18	0	Paulo Jacinto	63	4
Chã Preta	11	0	Penedo	123	4
Coité do Noia	22	0	Piaçabuçu	103	4
Colônia Leopoldina	93	2	Pilar	318	14
Coqueiro Seco	93	4	Pindoba	15	1
Coruripe	429	10	Piranhas	13	1
Craíbas	130	1	Poço das Trincheiras	12	1
Delmiro Gouveia	61	3	Porto Calvo	319	4
Dois Riachos	14	0	Porto de Pedras	42	1
Estrela de Alagoas	12	0	Porto Real do Colégio*	58	2
Feira Grande	40	0	Quebrangulo	64	1
Feliz Deserto	8	2	Rio Largo	492	28
Flexeiras	80	1	Roteiro	34	1
Girau do Ponciano	165	2	Santa Luzia do Norte	105	2
Ibateguara	36	4	Santana do Ipanema	131	5
Igaci	29	0	Santana do Mundaú	22	1
Igreja Nova	25	2	São Brás	29	0
Inhapi	3	0	São José da Laje	252	2
Jacaré dos Homens	2	0	São José da Tapera	54	1
Jacuípe	21	1	São Luís do Quitunde	241	7
Japaratinga	55	1	São Miguel dos Campos	464	8
Jaramataia	4	0	São Miguel dos Milagres	33	2
Jequiá da Praia	170	3	São Sebastião	293	1
Joaquim Gomes	76	6	Satuba	237	12
Jundiá	6	3	Senador Rui Palmeira	17	0
Junqueiro	262	4	Tanque d'Arca	30	1
Lagoa da Canoa	68	2	Taquarana	50	1
Limoeiro de Anadia	28	1	Teotônio Vilela	447	6
Maceió	10984	467	Traipu	22	0
Major Isidoro	52	1	União Dos Palmares	344	17
Mar Vermelho	8	0	Viçosa	54	1
Maragogi	205	7	Total	22.883**	766***
Maravilha	13	0			
Marechal Deodoro	986	13			
Maribondo	47	1			

Fonte: CIEVS/AL dados em 15/06/2020.

* Três (3) Casos/Óbitos ocorridos em outros estados (PE e SE)

** Oitenta e dois (82) são residentes em outros estados (DF, PE, PA, RN, RJ, SP, BA, SC, PR, MG, MA e CE)

*** Cinco (5) óbitos são residentes de outros estados: São Paulo, Pernambuco, Santa Catarina e Bahia

15 DE JUNHO DE 2020

Nº 101

DISTRIBUIÇÃO ESPACIAL

Figura 3 – Taxa de incidência por 100.000 habitantes dos casos confirmados da COVID-19, segundo município de residência. Alagoas, 2020.

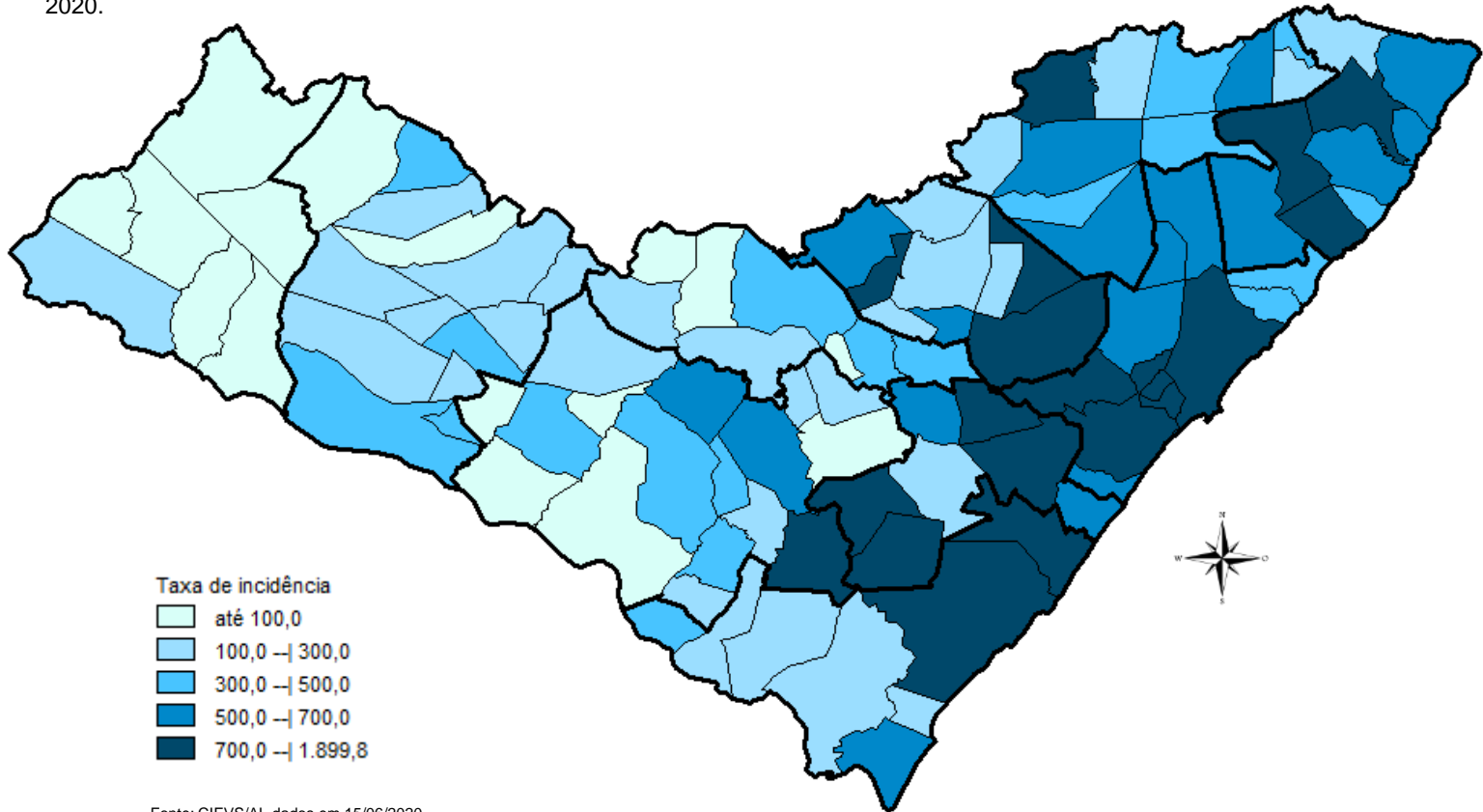
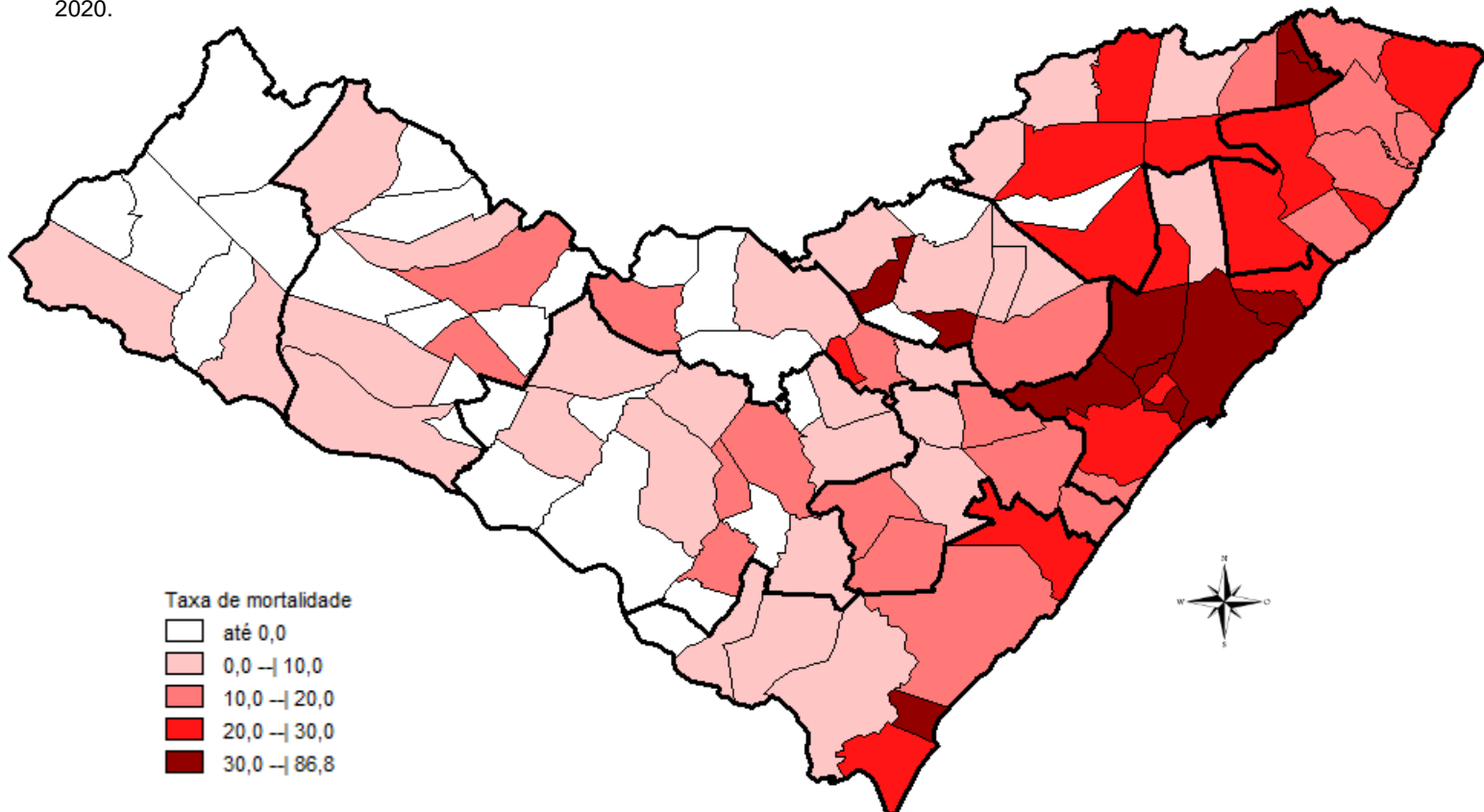
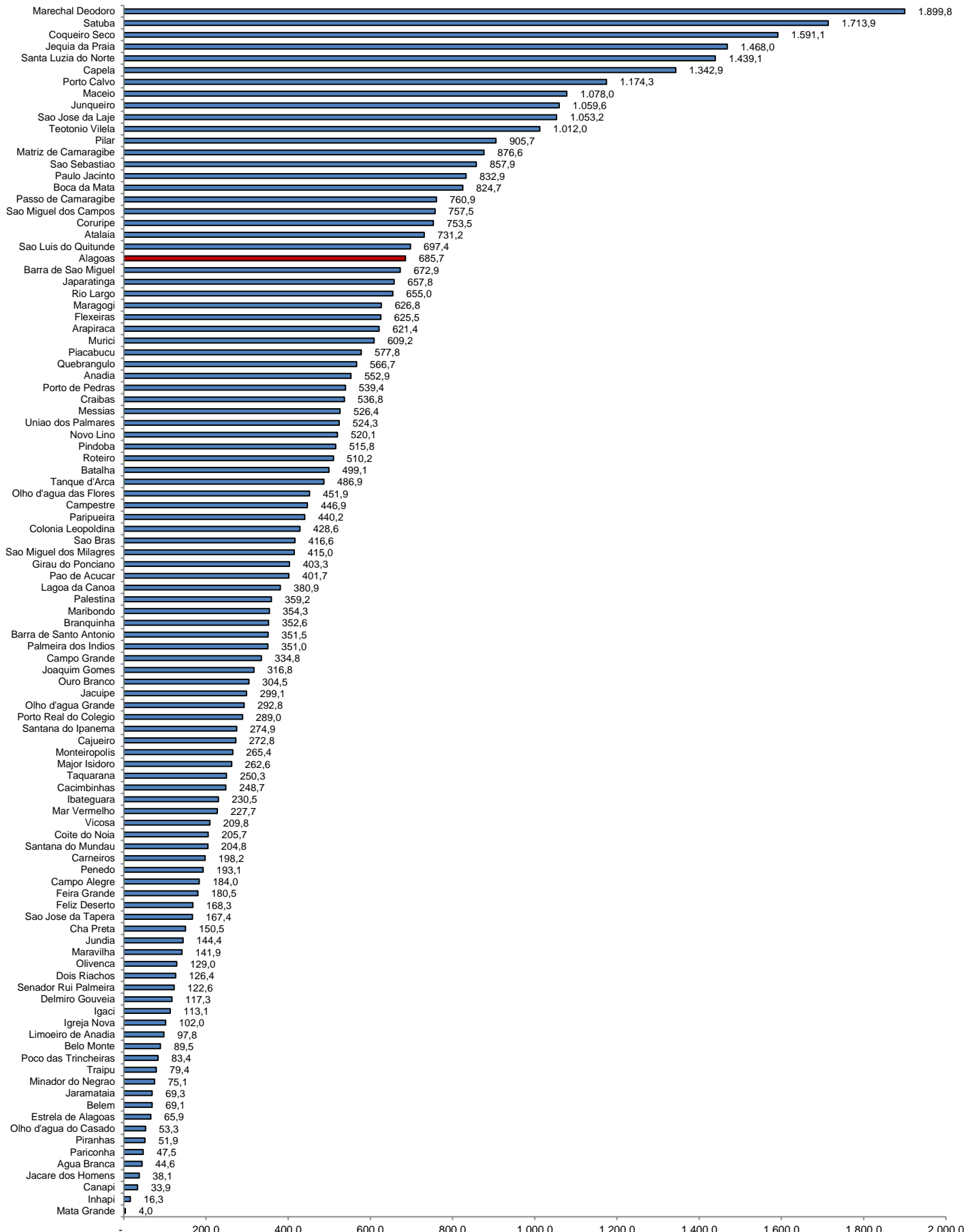


Figura 4 – Taxa de mortalidade por 100.000 habitantes dos casos confirmados da COVID-19, segundo município de residência. Alagoas, 2020.



TAXA DE INCIDÊNCIA

Gráfico 10 – Taxa de incidência (por 100.000 hab.) da COVID-19, segundo município de residência. Alagoas, 2020.



Fonte: CIEVS/AL dados em 15/06/2020. Estimativa TCU/IBGE 2019