

**Informe Epidemiológico**

**18 DE JUNHO DE 2020**

**Nº 104**

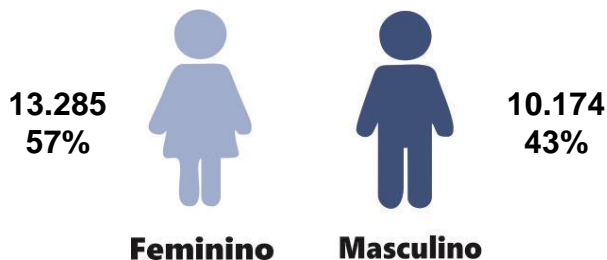
**Tabela 1 –** Frequência de casos segundo classificação operacional para COVID-19. Alagoas, 2020.

Casos Notificados	Em investigação		Casos Confirmados		Casos Descartados		Óbito/Letalidade	
	Casos	Porcentagem	Casos	Porcentagem	Casos	Porcentagem	Casos	Porcentagem
54.359	3.025	5,6%	25.633	47,2%	25.701	47,3%	831	3,2%

Fonte: CIEVS/AL dados em 18/06/2020.

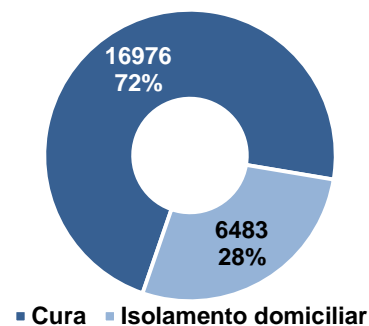
**SÍNDROME GRIPAL (SG)**

**Figura 1 –** Casos confirmados de SG com confirmação laboratorial para COVID-19, segundo sexo. Alagoas, 2020.



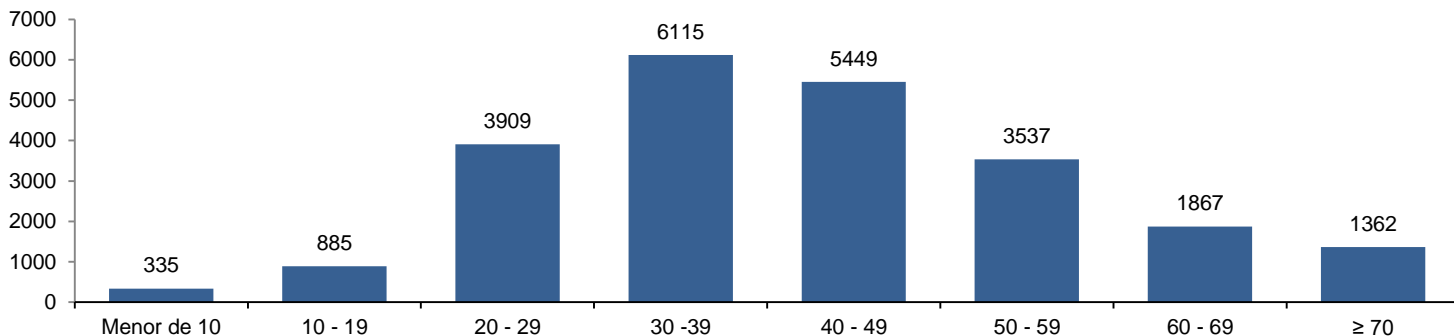
Fonte: CIEVS/AL dados em 18/06/2020.

**Gráfico 1 –** Frequência de casos confirmados de SG por COVID-19, segundo evolução. Alagoas, 2020.



Fonte: CIEVS/AL dados em 18/06/2020.


**Gráfico 2 –** Casos de SG com confirmação laboratorial para COVID-19, segundo faixa etária. Alagoas, 2020.



Fonte: CIEVS/AL dados em 18/06/2020.

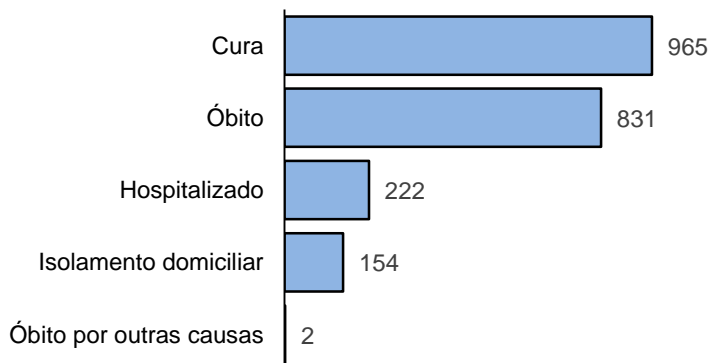
**SÍNDROME RESPIRATÓRIA AGUDA GRAVE (SRAG)**

**Figura 2 –** Casos confirmados de SRAG com confirmação laboratorial para COVID-19, segundo sexo. Alagoas, 2020.



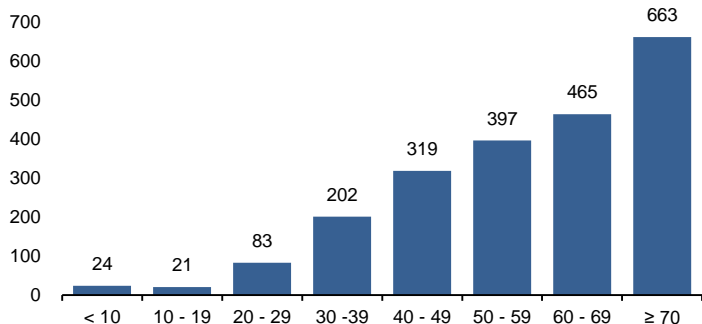
Fonte: CIEVS/AL dados em 18/06/2020.

**Gráfico 3 –** Frequência de casos confirmados de SRAG por COVID-19, segundo evolução. Alagoas, 2020.



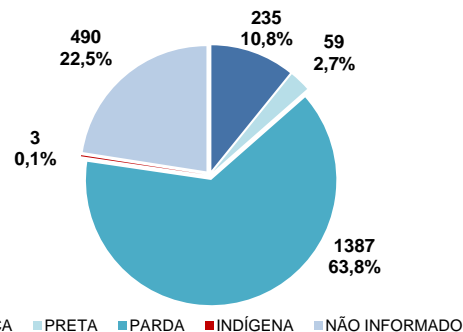
Fonte: CIEVS/AL dados em 18/06/2020.

**Gráfico 4** – Frequência da faixa etária dos casos confirmados de SRAG por COVID-19. Alagoas, 2020.



Fonte: CIEVS/AL dados em 18/06/2020.

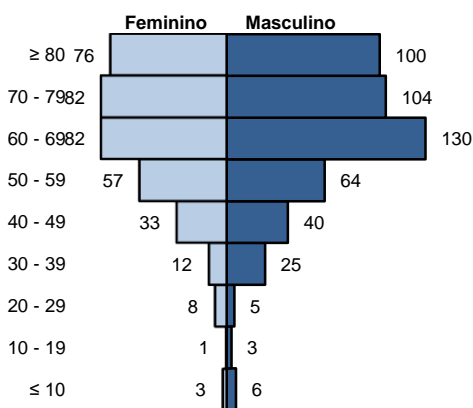
**Gráfico 5** – Frequência de casos confirmados de SRAG por COVID-19, segundo raça/cor. Alagoas, 2020.



Fonte: CIEVS/AL dados em 18/06/2020.

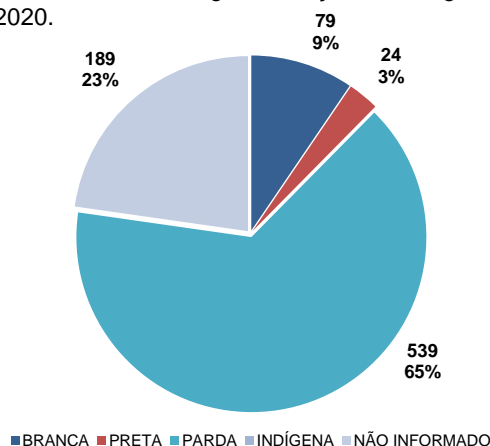
### ÓBITOS CONFIRMADOS

**Gráfico 6** – Pirâmide etária dos óbitos confirmados por COVID-19, segundo sexo. Alagoas, 2020.



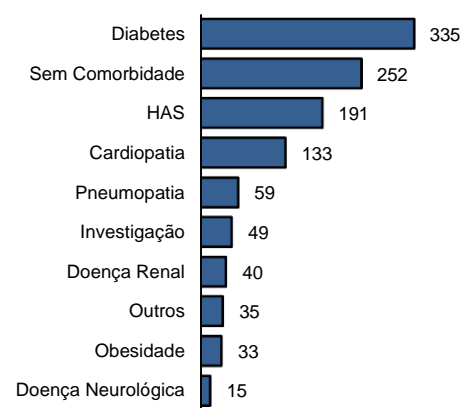
Fonte: CIEVS/AL dados em 18/06/2020.

**Gráfico 7** – Frequência de óbitos confirmados por COVID-19, segundo raça/cor. Alagoas, 2020.



Fonte: CIEVS/AL dados em 18/06/2020.

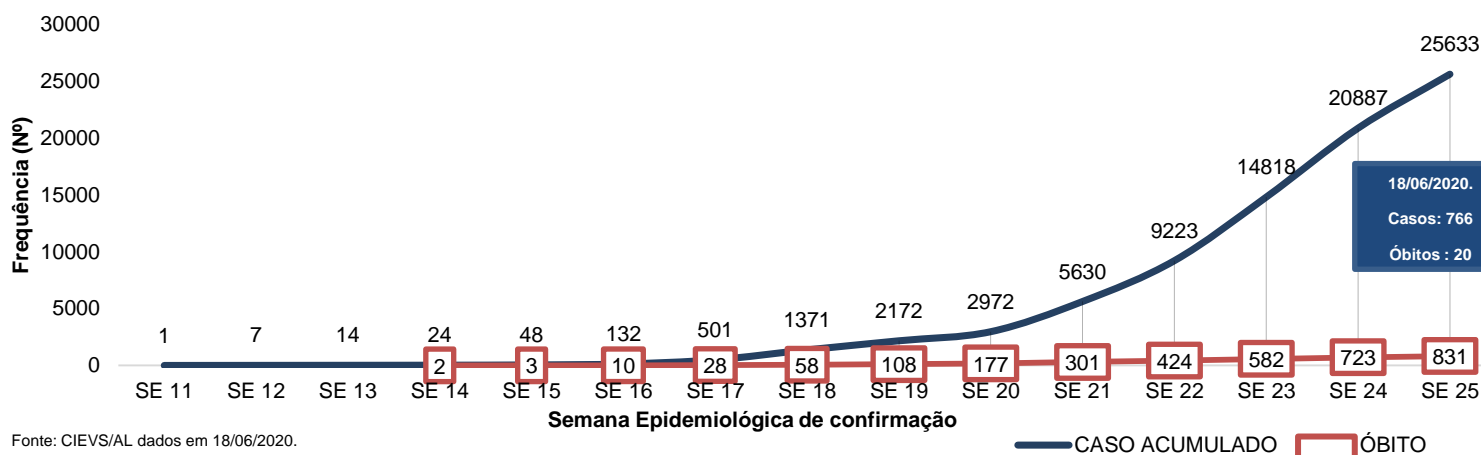
**Gráfico 8** – Frequência dos óbitos confirmados por COVID-19, segundo comorbidade. Alagoas, 2020.



Fonte: CIEVS/AL dados em 18/06/2020.

### EVOLUÇÃO DE CASOS E ÓBITOS

**Gráfico 9** – Frequência de casos confirmados cumulativamente e óbitos segundo semana epidemiológica de confirmação. Alagoas, 2020.



Fonte: CIEVS/AL dados em 18/06/2020.

#### TESTES LABORATORIAIS

##### QUANTITATIVO GERAL DE TESTES REALIZADOS

<b>Testes Rápidos (TR)</b>	<b>504</b>
Positivos	130
Negativos	374
<b>Testes RT-PCR</b>	<b>84</b>
Positivos	48
Negativos	32
Inconclusivos	4

##### ESTOQUE DE TESTES DISPONÍVEIS PARA DIAGNÓSTICO

Testes RT-PCR	25.340
Testes Rápidos (TR)	21.183

#### PROFISSIONAIS DA SAÚDE

<b>Casos confirmados (geral)</b>	<b>25.633</b>
<b>Profissionais da Saúde Confirmados</b>	<b>3.300</b>
<b>Percentual de confirmados</b>	<b>12,8%</b>

Fonte: e-SUS VE dados em 18/06/2020.

18 DE JUNHO DE 2020

Nº 104

## DISTRIBUIÇÃO ESPACIAL

Tabela 1 – Frequência de casos e óbitos confirmados de COVID-19, segundo município de residência. Alagoas, 2020.

MUNICÍPIO DE RESIDÊNCIA	CASOS CONFIRMADOS	ÓBITOS CONFIRMADOS	MUNICÍPIO DE RESIDÊNCIA	CASOS CONFIRMADOS	ÓBITOS CONFIRMADOS
Água Branca	17	0	Mata Grande	1	0
Anadia	124	1	Matriz do Camaragibe	254	6
Arapiraca	1771	26	Messias	142	5
Atalaia	362	6	Minador do Negrão	4	0
Barra de Santo Antônio	64	4	Monteirópolis	20	0
Barra de São Miguel	71	1	Murici	198	7
Batalha	123	1	Novo Lino	66	2
Belém	6	1	Olho d'Água das Flores	130	4
Belo Monte	9	0	Olho d'Água do Casado	6	0
Boca da Mata	275	5	Olho d'Água Grande	17	0
Branquinha	38	0	Oliveira	20	0
Cacimbinhas	30	2	Ouro Branco	48	0
Cajueiro	75	3	Palestina	18	1
Campestre*	34	4	Palmeira dos Índios	265	6
Campo Alegre	256	3	Pão de Açúcar	132	1
Campo Grande	40	1	Pariconha	5	0
Canapi	5	1	Paripueira	67	6
Capela	254	1	Passo de Camaragibe	124	4
Carneiros	19	0	Paulo Jacinto	96	4
Chã Preta	12	0	Penedo	135	4
Coité do Noia	27	0	Piaçabuçu	143	4
Colônia Leopoldina	125	2	Pilar	367	15
Coqueiro Seco	116	4	Pindoba	15	1
Coruripe	434	13	Piranhas	13	1
Craíbas	164	1	Poço das Trincheiras	14	3
Delmiro Gouveia	69	5	Porto Calvo	343	4
Dois Riachos	16	0	Porto de Pedras	48	1
Estrela de Alagoas	15	0	Porto Real do Colégio*	71	2
Feira Grande	50	0	Quebrangulo	76	1
Feliz Deserto	11	2	Rio Largo	526	32
Flexeiras	96	1	Roteiro	41	1
Girau do Ponciano	175	2	Santa Luzia do Norte	105	2
Ibateguara	39	4	Santana do Ipanema	170	5
Igaci	30	0	Santana do Mundaú	32	1
Igreja Nova	38	2	São Brás	39	0
Inhapi	3	0	São José da Laje	313	2
Jacaré dos Homens	2	0	São José da Tapera	61	2
Jacuípe	23	1	São Luís do Quitunde	303	8
Japaratinga	61	1	São Miguel dos Campos	503	9
Jaramataia	5	0	São Miguel dos Milagres	38	2
Jequiá da Praia	193	3	São Sebastião	333	2
Joaquim Gomes	83	6	Satuba	260	13
Jundiá	8	3	Senador Rui Palmeira	17	0
Junqueiro	293	5	Tanque d'Arca	31	1
Lagoa da Canoa	86	2	Taquarana	53	1
Limoeiro de Anadia	49	1	Teotônio Vilela	453	6
Maceió	11728	500	Traipu	22	0
Major Isidoro	77	2	União Dos Palmares	357	17
Mar Vermelho	11	0	Viçosa	101	1
Maragogi	221	7	<b>Total</b>	<b>25.550**</b>	<b>828***</b>
Maravilha	15	0			
Marechal Deodoro	1049	13			
Maribondo	57	1			

Fonte: CIEVS/AL dados em 18/06/2020.

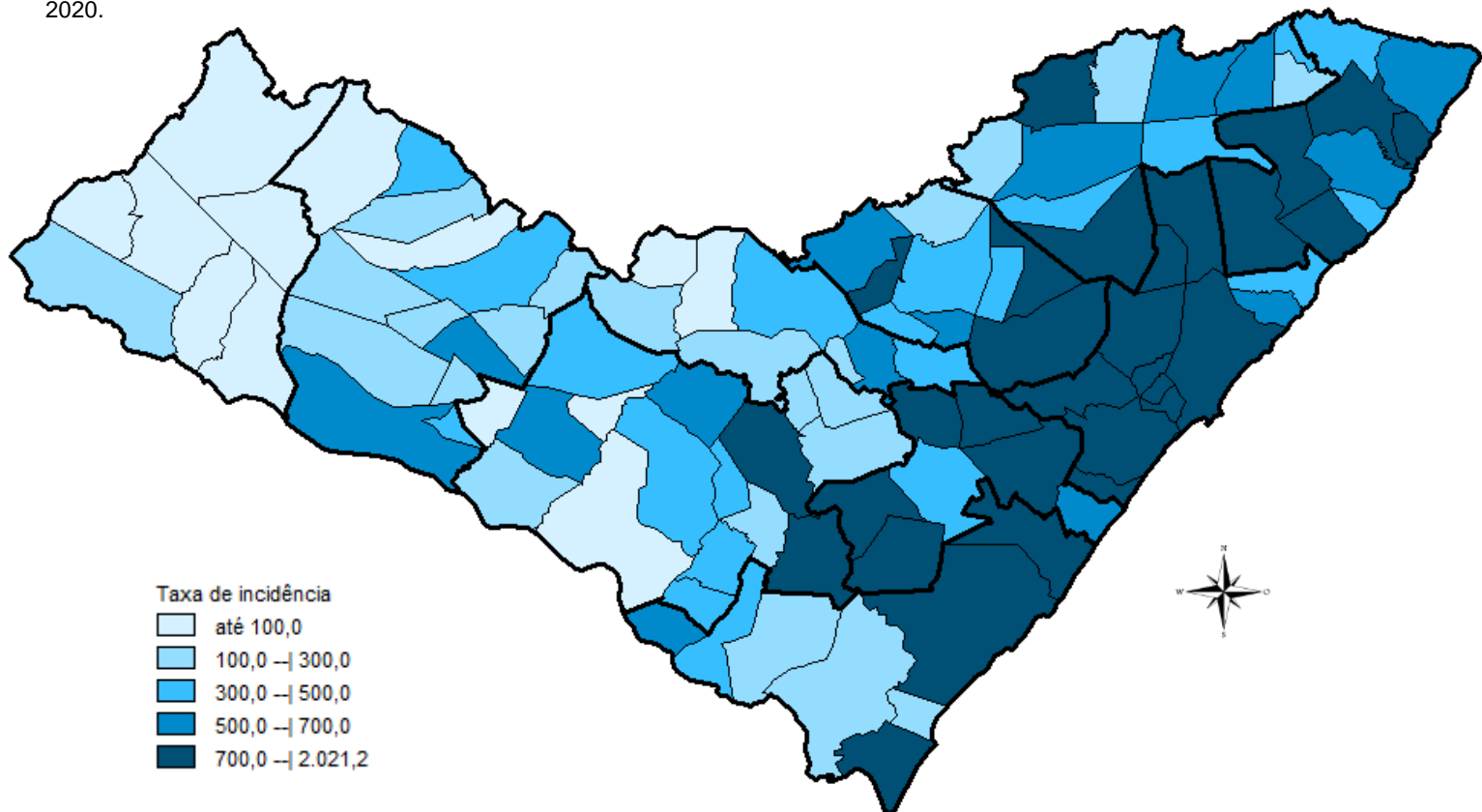
\* Três (3) Casos/Óbitos ocorridos em outros estados (PE e SE)

\*\* Oitenta e seis (86) são residentes em outros estados (DF, PB, PE, PA, RN, RJ, SP, BA, SC, PR, MG, MA, TO e CE)

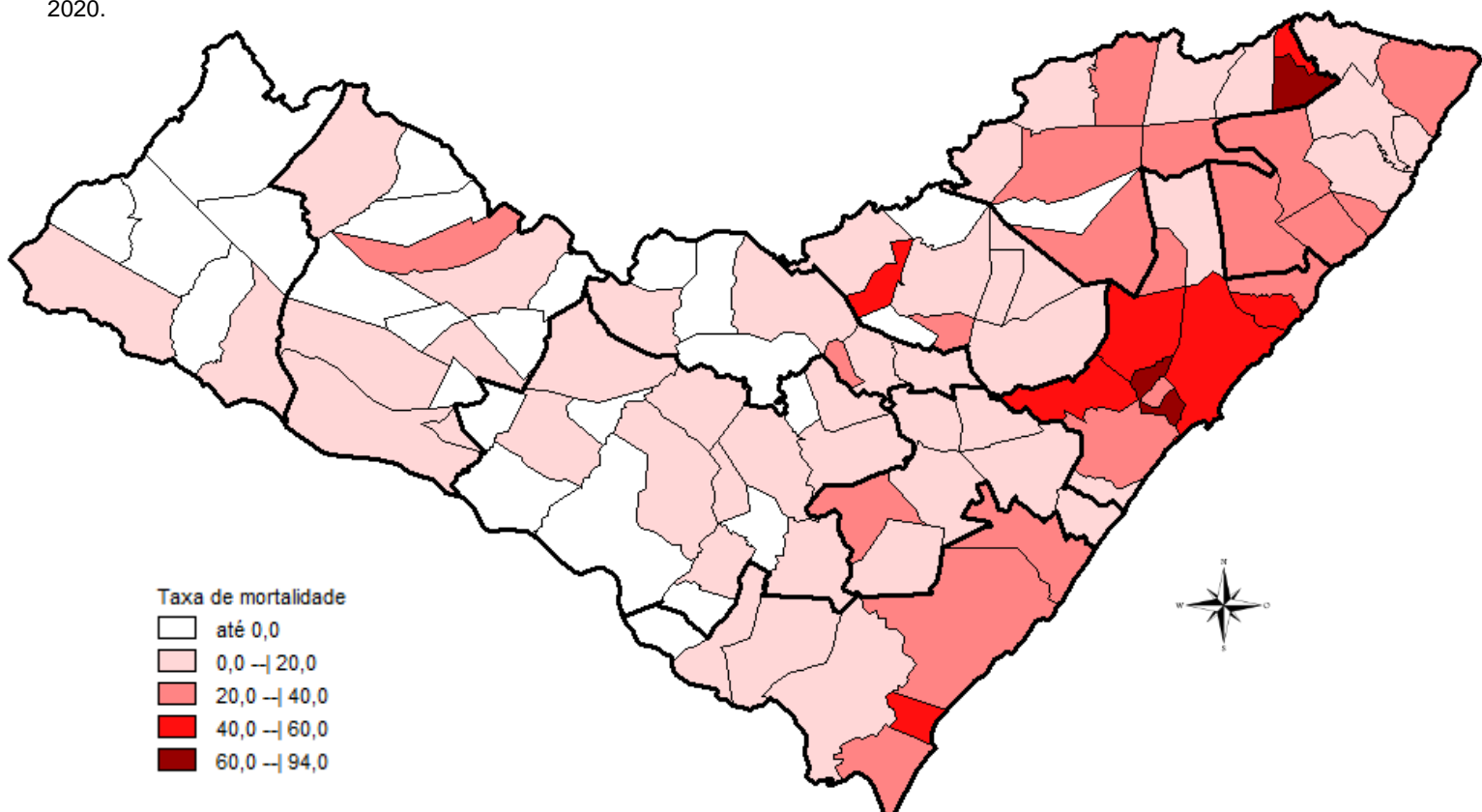
\*\*\* Seis (6) óbitos são residentes de outros estados: São Paulo, Pernambuco, Santa Catarina e Bahia

## DISTRIBUIÇÃO ESPACIAL

**Figura 3** – Taxa de incidência por 100.000 habitantes dos casos confirmados da COVID-19, segundo município de residência. Alagoas, 2020.

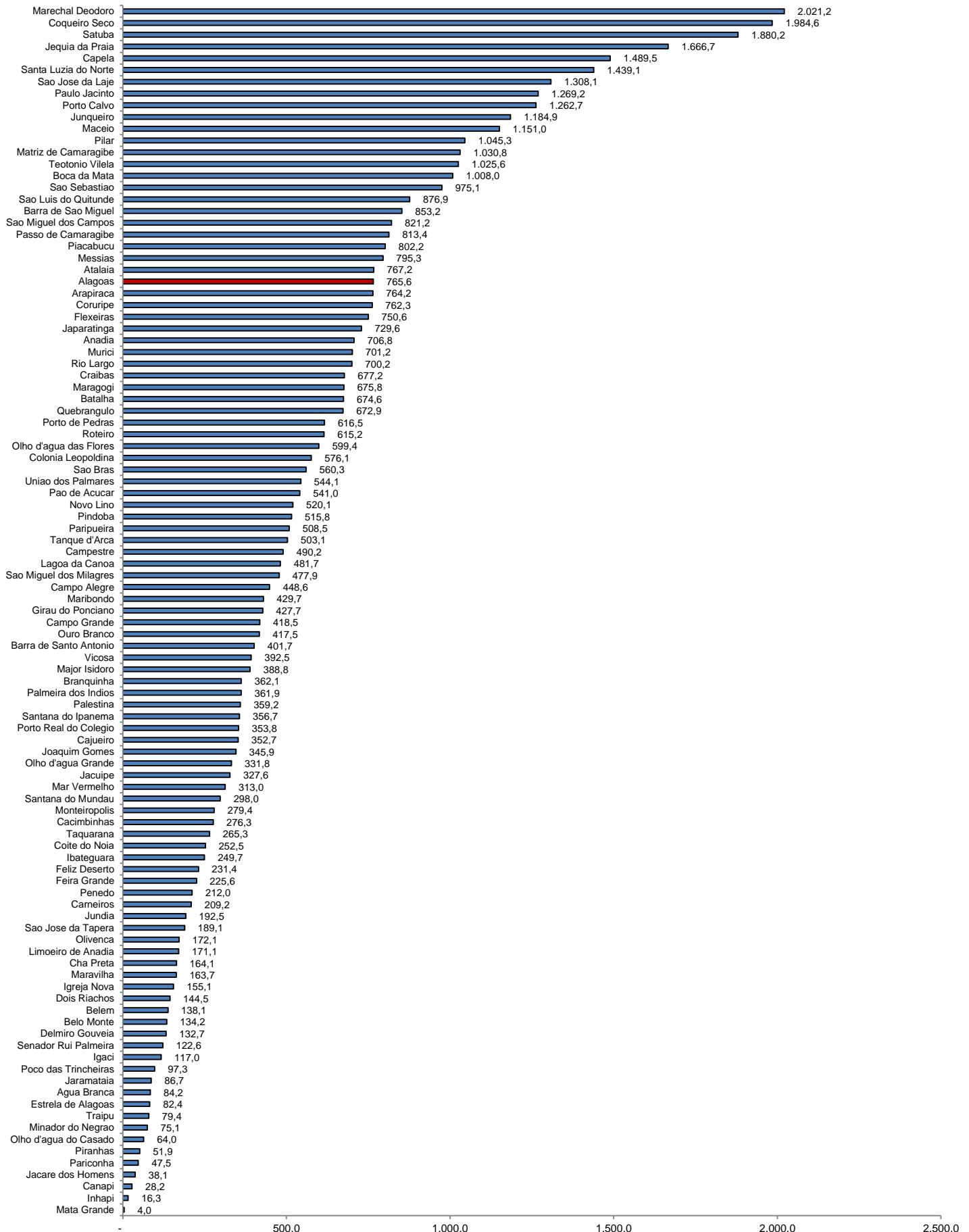


**Figura 4** – Taxa de mortalidade por 100.000 habitantes dos casos confirmados da COVID-19, segundo município de residência. Alagoas, 2020.



TAXA DE INCIDÊNCIA

Gráfico 10 – Taxa de incidência (por 100.000 hab.) da COVID-19, segundo município de residência. Alagoas, 2020.



Fonte: CIEVS/AL dados em 18/06/2020. Estimativa TCU/IBGE 2019