

**Informe Epidemiológico**

**24 DE JUNHO DE 2020**

**Nº 110**

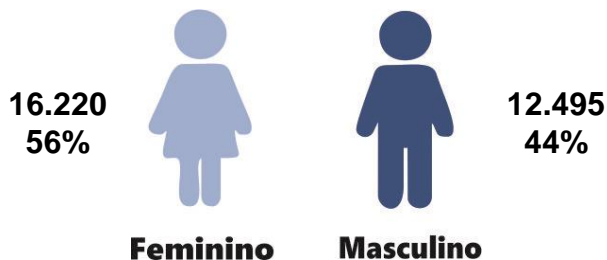
**Tabela 1** – Frequência de casos segundo classificação operacional para COVID-19. Alagoas, 2020.

Casos Notificados	Em investigação		Casos Confirmados		Casos Descartados		Óbito/Letalidade	
	Casos	Porcentagem	Casos	Porcentagem	Casos	Porcentagem	Casos	Porcentagem
68.640	3.774	5,5%	31.230	45,5%	33.636	49,0%	938	3,0%

Fonte: CIEVS/AL dados em 24/06/2020.

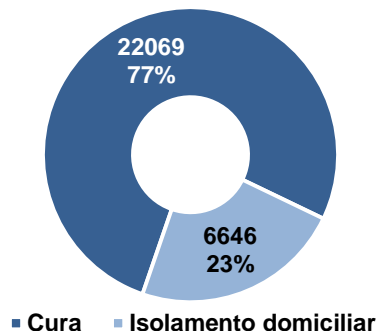
**SÍNDROME GRIPAL (SG)**

**Figura 1** – Casos confirmados de SG com confirmação laboratorial para COVID-19, segundo sexo. Alagoas, 2020.



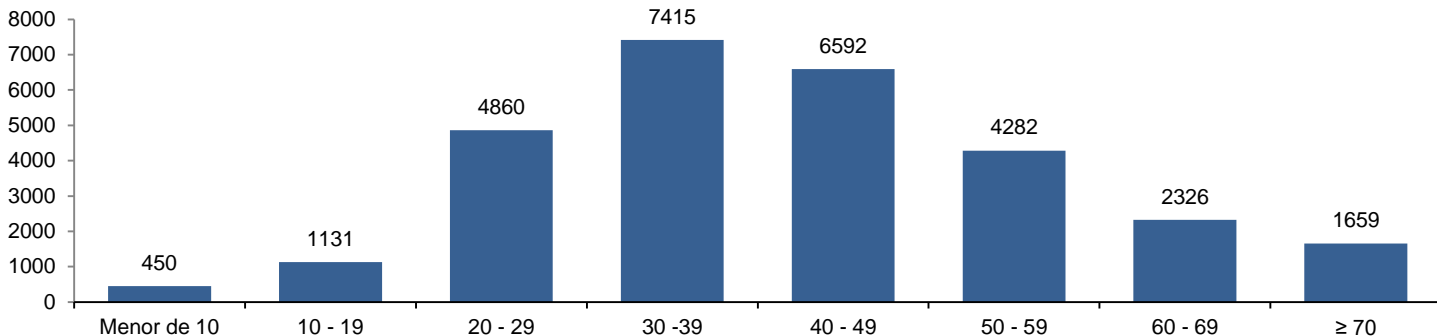
Fonte: CIEVS/AL dados em 24/06/2020.

**Gráfico 1** – Frequência de casos confirmados de SG por COVID-19, segundo evolução. Alagoas, 2020.



Fonte: CIEVS/AL dados em 24/06/2020.

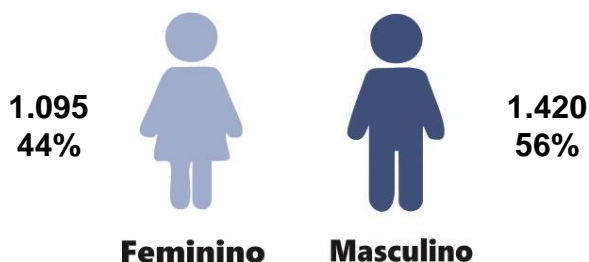
**Gráfico 2** – Casos de SG com confirmação laboratorial para COVID-19, segundo faixa etária. Alagoas, 2020.



Fonte: CIEVS/AL dados em 24/06/2020.

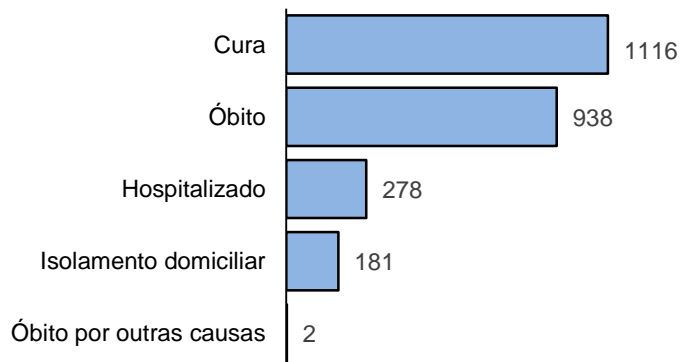
**SÍNDROME RESPIRATÓRIA AGUDA GRAVE (SRAG)**

**Figura 2** – Casos confirmados de SRAG com confirmação laboratorial para COVID-19, segundo sexo. Alagoas, 2020.



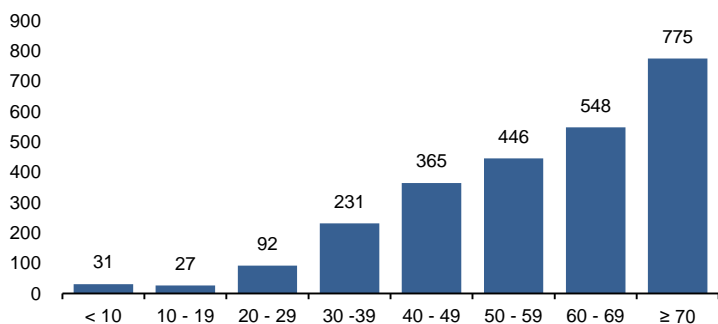
Fonte: CIEVS/AL dados em 24/06/2020.

**Gráfico 3** – Frequência de casos confirmados de SRAG por COVID-19, segundo evolução. Alagoas, 2020.



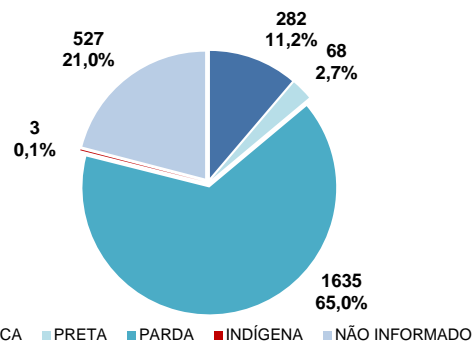
Fonte: CIEVS/AL dados em 24/06/2020.

**Gráfico 4** – Frequência da faixa etária dos casos confirmados de SRAG por COVID-19. Alagoas, 2020.



Fonte: CIEVS/AL dados em 24/06/2020.

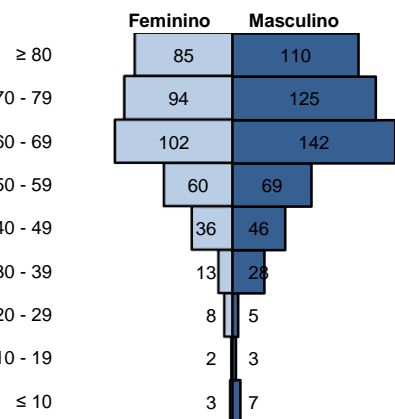
**Gráfico 5** – Frequência de casos confirmados de SRAG por COVID-19, segundo raça/cor. Alagoas, 2020.



Fonte: CIEVS/AL dados em 24/06/2020.

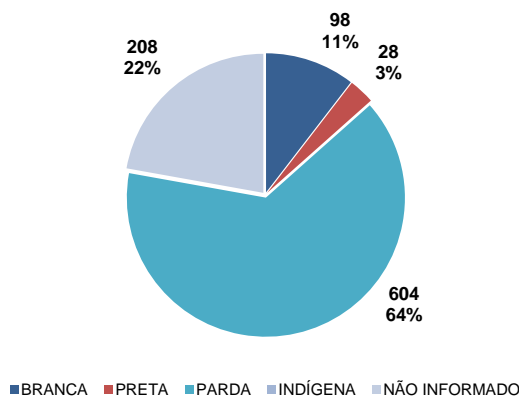
## ÓBITOS CONFIRMADOS

**Gráfico 6** – Pirâmide etária dos óbitos confirmados por COVID-19, segundo sexo. Alagoas, 2020.



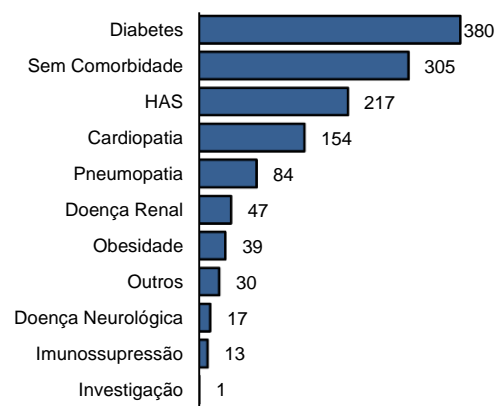
Fonte: CIEVS/AL dados em 24/06/2020.

**Gráfico 7** – Frequência de óbitos confirmados por COVID-19, segundo raça/cor. Alagoas, 2020.



Fonte: CIEVS/AL dados em 24/06/2020.

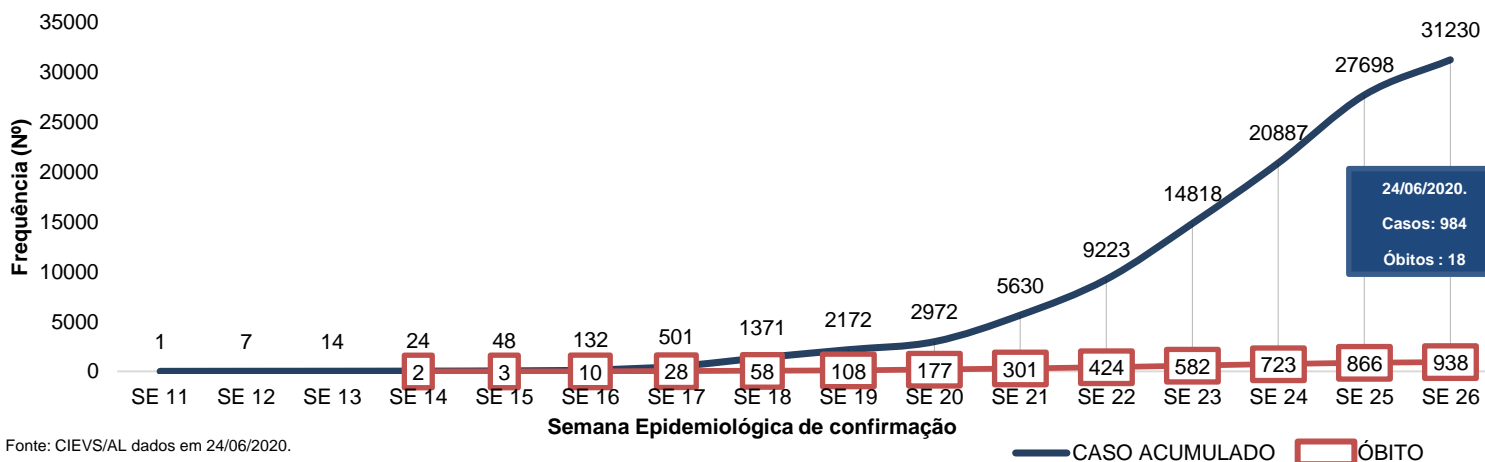
**Gráfico 8** – Frequência dos óbitos confirmados por COVID-19, segundo comorbidade e fator de risco. Alagoas, 2020.



Fonte: CIEVS/AL dados em 24/06/2020.

## EVOLUÇÃO DE CASOS E ÓBITOS

**Gráfico 9** – Frequência de casos confirmados cumulativamente e óbitos segundo semana epidemiológica de confirmação. Alagoas, 2020.



Fonte: CIEVS/AL dados em 24/06/2020.

### TESTES LABORATORIAIS

#### QUANTITATIVO GERAL DE TESTES REALIZADOS (DIA ANTERIOR)

Testes Rápidos (TR)	532
Positivos	199
Negativos	333

#### ESTOQUE DE TESTES DISPONÍVEIS PARA DIAGNÓSTICO

Testes RT-PCR	24.181
---------------	--------

Fonte: LACEN dados em 24/06/2020.

### PROFISSIONAIS DA SAÚDE

Casos confirmados (geral) **31.230**

Profissionais da Saúde Confirmados **3.813**

Percentual de confirmados **12,2%**

Fonte: e-SUS VE dados em 24/06/2020.

24 DE JUNHO DE 2020

Nº 110

## DISTRIBUIÇÃO ESPACIAL

Tabela 1 – Frequência de casos e óbitos confirmados de COVID-19, segundo município de residência. Alagoas, 2020.

MUNICÍPIO DE RESIDÊNCIA	CASOS CONFIRMADOS	ÓBITOS CONFIRMADOS	MUNICÍPIO DE RESIDÊNCIA	CASOS CONFIRMADOS	ÓBITOS CONFIRMADOS
Água Branca	23	0	Mata Grande	6	0
Anadia	172	1	Matriz do Camaragibe	332	7
Arapiraca	2279	28	Messias	176	7
Atalaia	390	6	Minador do Negrão	6	0
Barra de Santo Antônio	80	4	Monteirópolis	24	0
Barra de São Miguel	78	3	Murici	223	8
Batalha	149	2	Novo Lino	73	2
Belém	20	1	Olho d'Água das Flores	191	4
Belo Monte	11	0	Olho d'Água do Casado	6	0
Boca da Mata	388	6	Olho d'Água Grande	18	2
Branquinha	61	1	Olivença	22	0
Cacimbinhas	35	2	Ouro Branco	56	1
Cajueiro	106	5	Palestina	37	1
Campestre*	36	4	Palmeira dos Índios	339	6
Campo Alegre	368	3	Pão de Açúcar	135	1
Campo Grande	52	1	Pariconha	8	0
Canapi	9	1	Paripueira	76	6
Capela	301	1	Passo de Camaragibe	153	4
Carneiros	23	0	Paulo Jacinto	110	4
Chã Preta	14	0	Penedo	143	4
Coité do Noia	38	0	Piaçabuçu	146	4
Colônia Leopoldina	143	2	Pilar	505	15
Coqueiro Seco	120	5	Pindoba	18	1
Coruripe	583	16	Piranhas	24	2
Craíbas	173	1	Poço das Trincheiras	15	3
Delmiro Gouveia	174	5	Porto Calvo	404	6
Dois Riachos	18	0	Porto de Pedras	57	1
Estrela de Alagoas	22	0	Porto Real do Colégio*	76	2
Feira Grande	60	1	Quebrangulo	89	1
Feliz Deserto	11	2	Rio Largo	646	34
Flexeiras	116	2	Roteiro	55	1
Girau do Ponciano	292	3	Santa Luzia do Norte	124	2
Ibateguara	45	5	Santana do Ipanema	217	6
Igaci	47	0	Santana do Mundaú	37	1
Igreja Nova	48	2	São Brás	39	0
Inhapi	3	0	São José da Laje	316	2
Jacaré dos Homens	8	0	São José da Tapera	81	2
Jacuípe	30	1	São Luís do Quitunde	356	10
Japaratinga	86	1	São Miguel dos Campos	688	15
Jaramataia	7	0	São Miguel dos Milagres	91	2
Jequiá da Praia	220	4	São Sebastião	364	2
Joaquim Gomes	108	7	Satuba	301	16
Jundiá	9	3	Senador Rui Palmeira	24	1
Junqueiro	318	6	Tanque d'Arca	49	1
Lagoa da Canoa	96	2	Taquarana	97	1
Limoeiro de Anadia	67	1	Teotônio Vilela	521	7
Maceió	13906	556	Traipu	58	0
Major Isidoro	112	2	União Dos Palmares	390	17
Mar Vermelho	14	0	Viçosa	116	2
Maragogi	256	7	<b>Total</b>	<b>31.135**</b>	<b>934***</b>
Maravilha	16	1			
Marechal Deodoro	1219	14			
Maribondo	137	2			

Fonte: CIEVS/AL dados em 24/06/2020.

\* Três (3) Casos/Óbitos ocorridos em outros estados (PE e SE)

\*\* Noventa e oito (98) são residentes em outros estados (DF, PB, PE, PA, RS, RN, RJ, SP, BA, SC, PR, MG, MA, TO e CE)

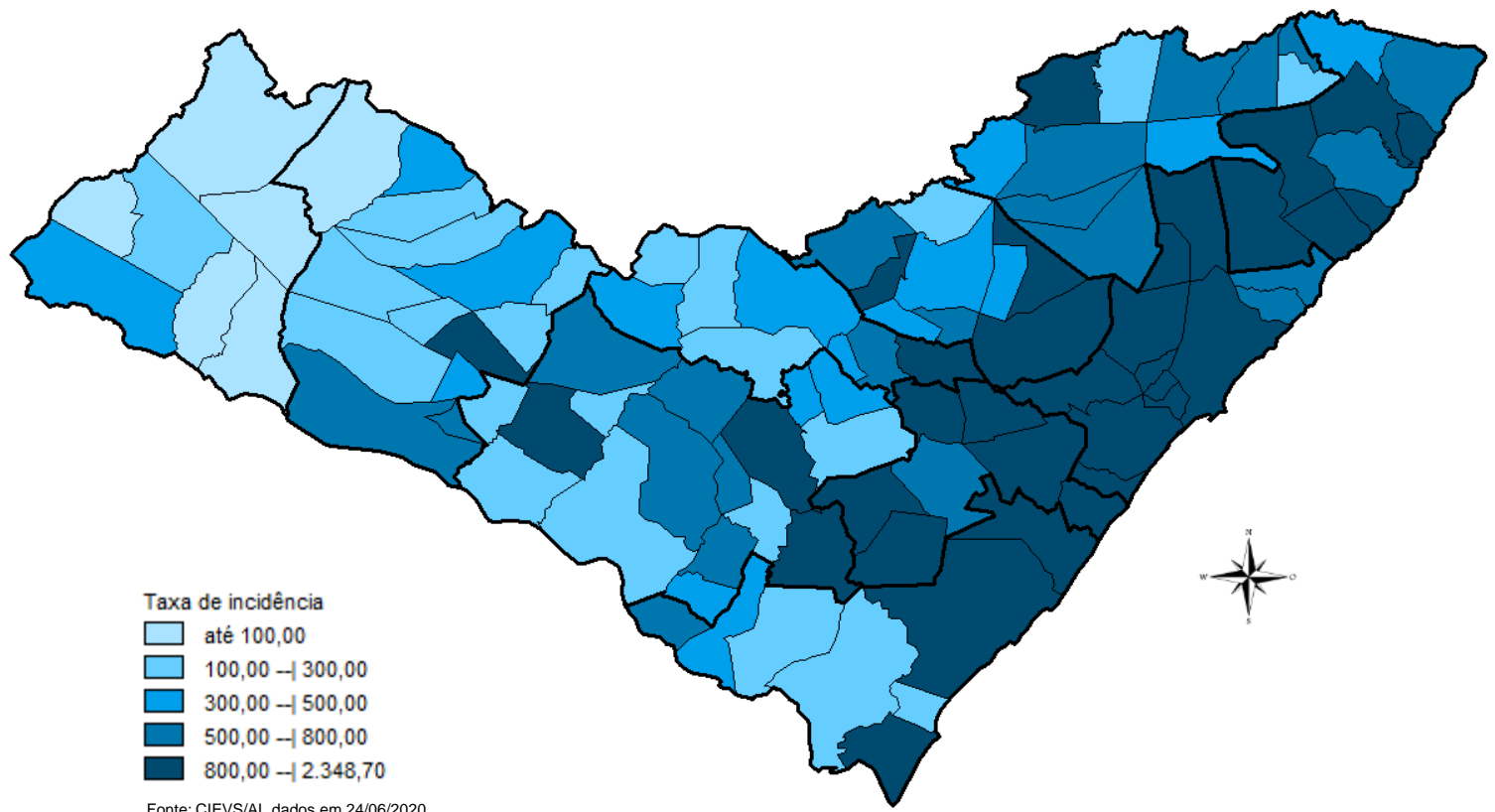
\*\*\* Sete(7) óbitos são residentes de outros estados: São Paulo, Pernambuco, Santa Catarina e Bahia

24 DE JUNHO DE 2020

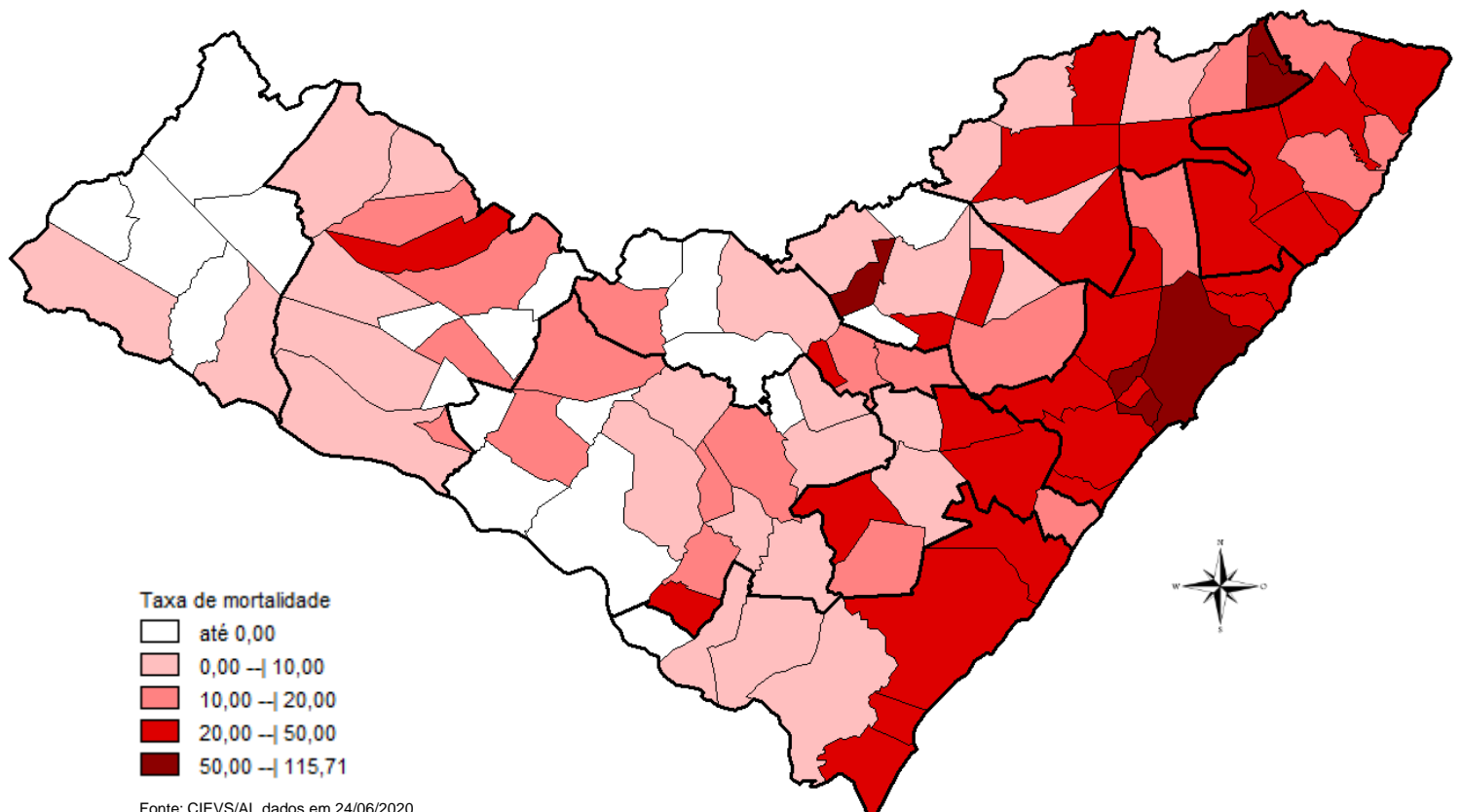
Nº 110

## DISTRIBUIÇÃO ESPACIAL

**Figura 3** – Taxa de incidência por 100.000 habitantes dos casos confirmados da COVID-19, segundo município de residência. Alagoas, 2020.

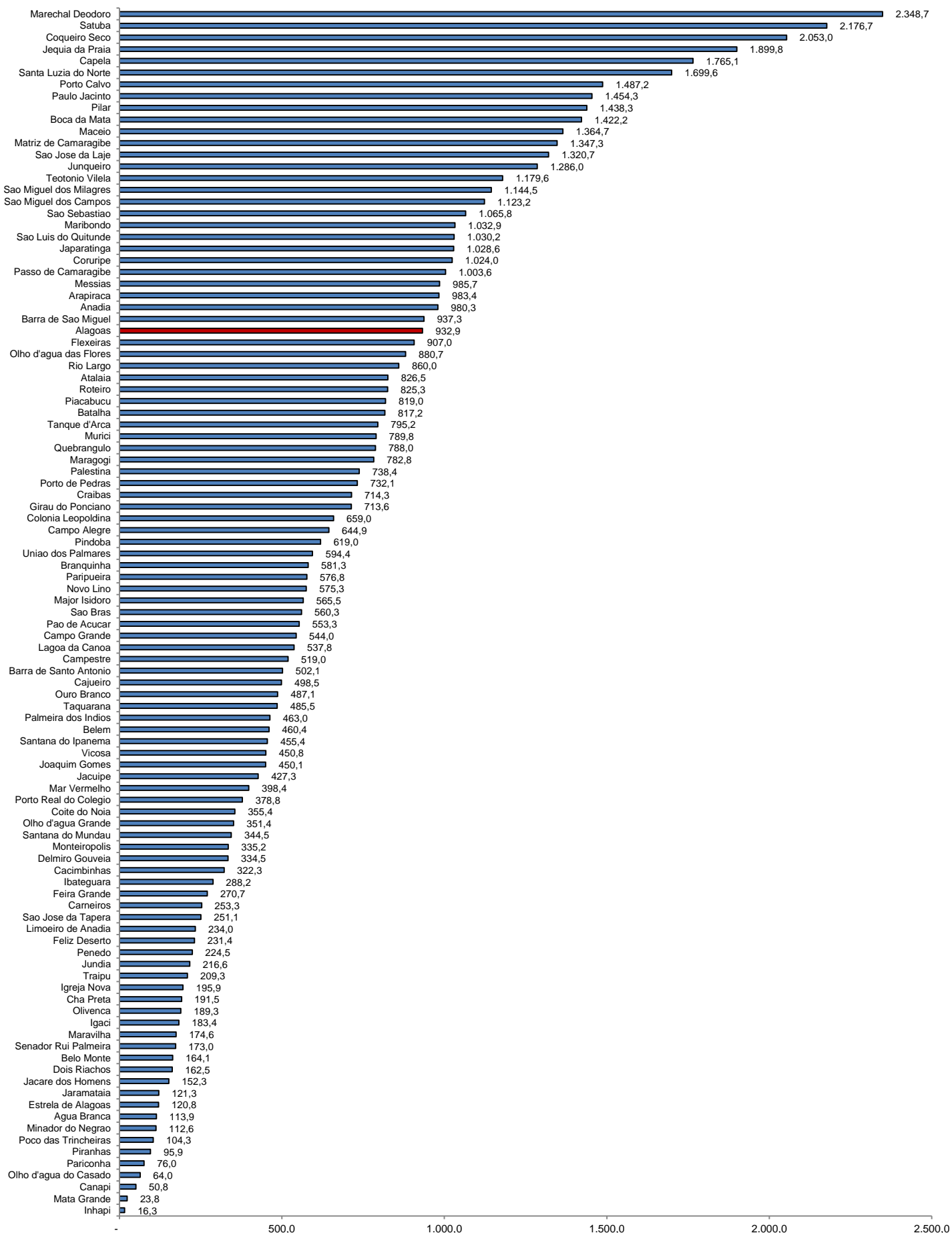


**Figura 4** – Taxa de mortalidade por 100.000 habitantes dos casos confirmados da COVID-19, segundo município de residência. Alagoas, 2020.



TAXA DE INCIDÊNCIA

Gráfico 10 – Taxa de incidência (por 100.000 hab.) da COVID-19, segundo município de residência. Alagoas, 2020.



Fonte: CIEVS/AL dados em 24/06/2020. Estimativa TCU/IBGE 2019