

Informe Epidemiológico

27 DE JUNHO DE 2020

Nº 113

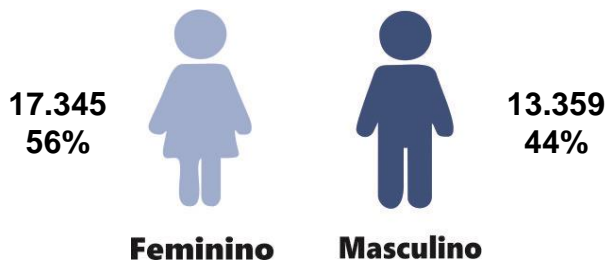
Tabela 1 – Frequência de casos segundo classificação operacional para COVID-19. Alagoas, 2020.

Casos Notificados	Em investigação		Casos Confirmados		Casos Descartados		Óbito/Letalidade	
	Casos	Porcentagem	Casos	Porcentagem	Casos	Porcentagem	Casos	Porcentagem
73.764	3.829	5,2%	33.521	45,4%	36.414	49,4%	993	2,9%

Fonte: CIEVS/AL dados em 27/06/2020.

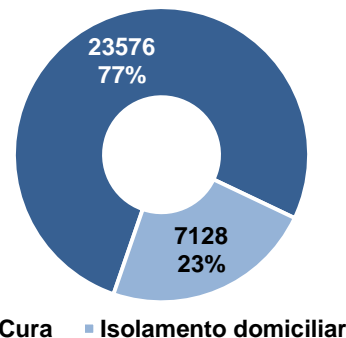
SÍNDROME GRIPAL (SG)

Figura 1 – Casos confirmados de SG com confirmação laboratorial para COVID-19, segundo sexo. Alagoas, 2020.



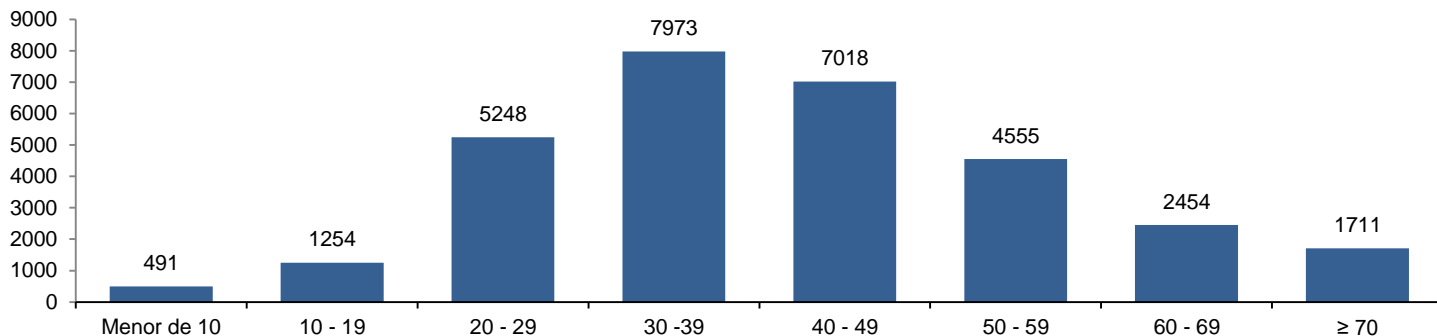
Fonte: CIEVS/AL dados em 27/06/2020.

Gráfico 1 – Frequência de casos confirmados de SG por COVID-19, segundo evolução. Alagoas, 2020.



Fonte: CIEVS/AL dados em 27/06/2020.

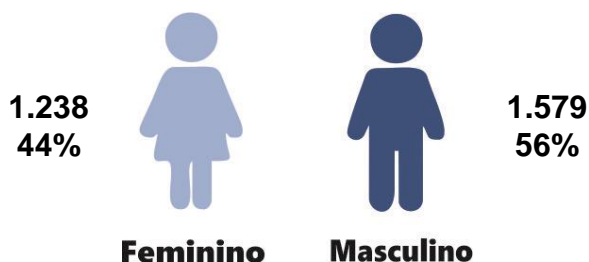
Gráfico 2 – Casos de SG com confirmação laboratorial para COVID-19, segundo faixa etária. Alagoas, 2020.



Fonte: CIEVS/AL dados em 27/06/2020.

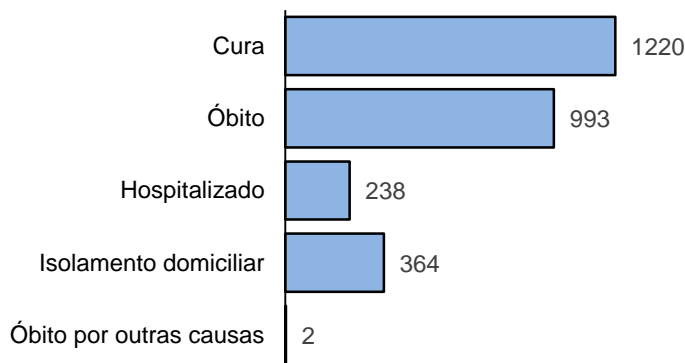
SÍNDROME RESPIRATÓRIA AGUDA GRAVE (SRAG)

Figura 2 – Casos confirmados de SRAG com confirmação laboratorial para COVID-19, segundo sexo. Alagoas, 2020.



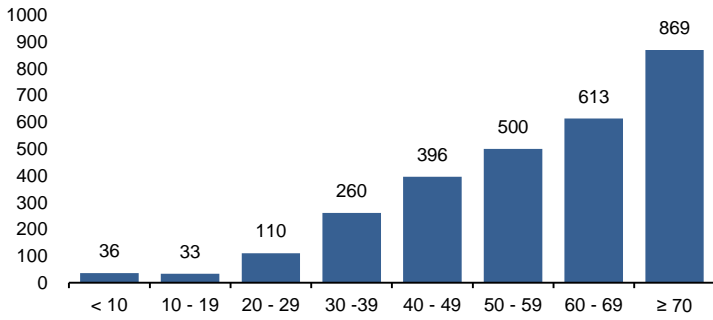
Fonte: CIEVS/AL dados em 27/06/2020.

Gráfico 3 – Frequência de casos confirmados de SRAG por COVID-19, segundo evolução. Alagoas, 2020.



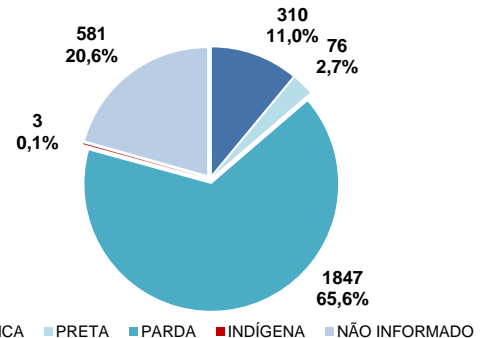
Fonte: CIEVS/AL dados em 27/06/2020.

Gráfico 4 – Frequência da faixa etária dos casos confirmados de SRAG por COVID-19. Alagoas, 2020.



Fonte: CIEVS/AL dados em 27/06/2020.

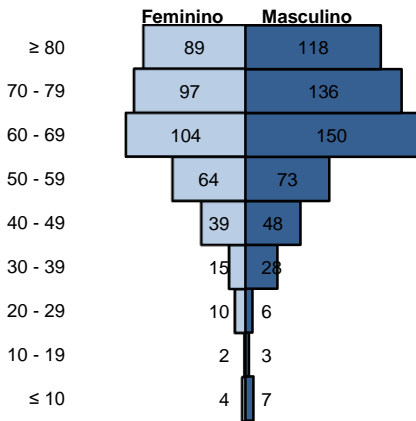
Gráfico 5 – Frequência de casos confirmados de SRAG por COVID-19, segundo raça/cor. Alagoas, 2020.



Fonte: CIEVS/AL dados em 27/06/2020.

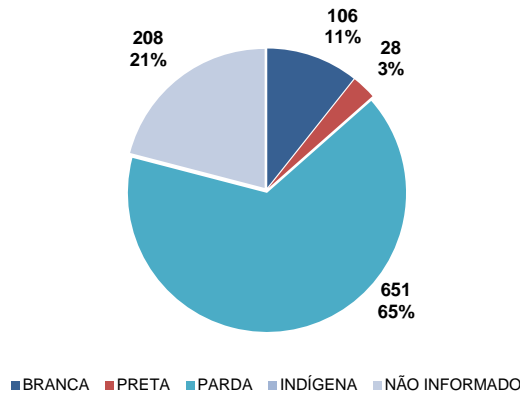
ÓBITOS CONFIRMADOS

Gráfico 6 – Pirâmide etária dos óbitos confirmados por COVID-19, segundo sexo. Alagoas, 2020.



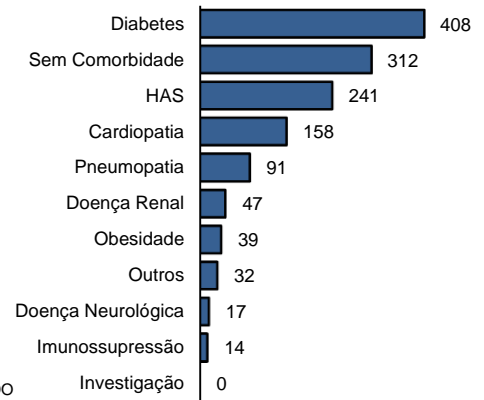
Fonte: CIEVS/AL dados em 27/06/2020.

Gráfico 7 – Frequência de óbitos confirmados por COVID-19, segundo raça/cor. Alagoas, 2020.



Fonte: CIEVS/AL dados em 27/06/2020.

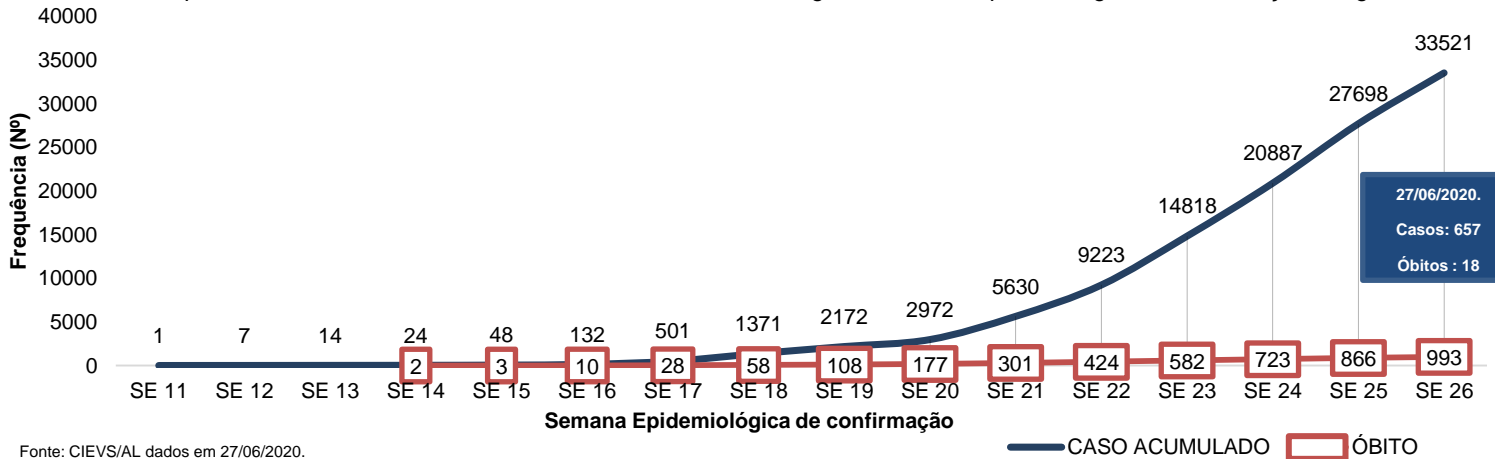
Gráfico 8 – Frequência dos óbitos confirmados por COVID-19, segundo comorbidade e fator de risco. Alagoas, 2020.



Fonte: CIEVS/AL dados em 27/06/2020.

EVOLUÇÃO DE CASOS E ÓBITOS

Gráfico 9 – Frequência de casos confirmados cumulativamente e óbitos segundo semana epidemiológica de confirmação. Alagoas, 2020.



Fonte: CIEVS/AL dados em 27/06/2020.

TESTES LABORATORIAIS

QUANTITATIVO GERAL DE TESTES REALIZADOS EM 26/06/2020	
Testes Rápidos (TR)	674
Positivos	360
Negativos	314
ESTOQUE DE TESTES DISPONÍVEIS PARA DIAGNÓSTICO	
Testes RT-PCR	23.776
Testes Rápidos (TR)	21.673

PROFISSIONAIS DA SAÚDE

Casos confirmados (geral)	33.521
Profissionais da Saúde Confirmados	3.895
Percentual de confirmados	11,6%

Fonte: e-SUS VE dados em 27/06/2020.

27 DE JUNHO DE 2020

Nº 113

DISTRIBUIÇÃO ESPACIAL

Tabela 1 – Frequência de casos e óbitos confirmados de COVID-19, segundo município de residência. Alagoas, 2020.

MUNICÍPIO DE RESIDÊNCIA	CASOS CONFIRMADOS	ÓBITOS CONFIRMADOS	MUNICÍPIO DE RESIDÊNCIA	CASOS CONFIRMADOS	ÓBITOS CONFIRMADOS
Água Branca	24	0	Mata Grande	7	0
Anadia	175	1	Matriz do Camaragibe	372	9
Arapiraca	2437	31	Messias	177	7
Atalaia	413	7	Minador do Negrão	6	0
Barra de Santo Antônio	83	5	Monteirópolis	27	0
Barra de São Miguel	89	3	Murici	241	8
Batalha	169	3	Novo Lino	84	2
Belém	23	1	Olho d'Água das Flores	216	4
Belo Monte	12	0	Olho d'Água do Casado	6	0
Boca da Mata	445	8	Olho d'Água Grande	20	2
Branquinha	69	1	Olivença	29	0
Cacimbinhas	37	2	Ouro Branco	57	2
Cajueiro	115	5	Palestina	58	1
Campestre*	40	4	Palmeira dos Índios	363	9
Campo Alegre	427	3	Pão de Açúcar	171	1
Campo Grande	56	1	Pariconha	9	0
Canapi	10	1	Paripueira	80	6
Capela	311	1	Passo de Camaragibe	177	4
Carneiros	24	0	Paulo Jacinto	111	4
Chã Preta	15	0	Penedo	156	4
Coité do Noia	47	0	Piaçabuçu	194	4
Colônia Leopoldina	154	3	Pilar	535	15
Coqueiro Seco	121	5	Pindoba	18	1
Coruripe	625	16	Piranhas	27	2
Craíbas	206	1	Poço das Trincheiras	16	3
Delmiro Gouveia	201	5	Porto Calvo	463	6
Dois Riachos	26	0	Porto de Pedras	65	1
Estrela de Alagoas	27	0	Porto Real do Colégio*	89	2
Feira Grande	72	1	Quebrangulo	93	1
Feliz Deserto	17	2	Rio Largo	691	37
Flexeiras	131	2	Roteiro	57	1
Girau do Ponciano	369	4	Santa Luzia do Norte	126	2
Ibateguara	55	6	Santana do Ipanema	243	7
Igaci	61	0	Santana do Mundaú	48	3
Igreja Nova	73	2	São Brás	40	0
Inhapi	4	0	São José da Laje	332	2
Jacaré dos Homens	8	0	São José da Tapera	95	2
Jacuípe	35	1	São Luís do Quitunde	378	11
Japaratinga	89	1	São Miguel dos Campos	775	15
Jaramataia	13	0	São Miguel dos Milagres	94	2
Jequiá da Praia	245	4	São Sebastião	406	2
Joaquim Gomes	121	7	Satuba	312	16
Jundiá	13	3	Senador Rui Palmeira	24	1
Junqueiro	321	6	Tanque d'Arca	53	1
Lagoa da Canoa	109	3	Taquarana	127	1
Limoeiro de Anadia	100	2	Teotônio Vilela	566	8
Maceió	14.472	578	Traipu	67	0
Major Isidoro	159	2	União Dos Palmares	455	17
Mar Vermelho	14	0	Viçosa	127	2
Maragogi	282	8	Total	33.426**	989***
Maravilha	19	2			
Marechal Deodoro	1238	14			
Maribondo	142	6			

Fonte: CIEVS/AL dados em 27/06/2020.

* Três (3) Casos/Óbitos ocorridos em outros estados (PE e SE)

** Noventa e oito (98) são residentes em outros estados (DF, PB, PE, PA, RS, RN, RJ, SP, BA, SC, PR, MG, MA, TO e CE)

*** Sete(7) óbitos são residentes de outros estados: São Paulo, Pernambuco, Santa Catarina e Bahia

DISTRIBUIÇÃO ESPACIAL

Figura 3 – Taxa de incidência por 100.000 habitantes dos casos confirmados da COVID-19, segundo município de residência. Alagoas, 2020.

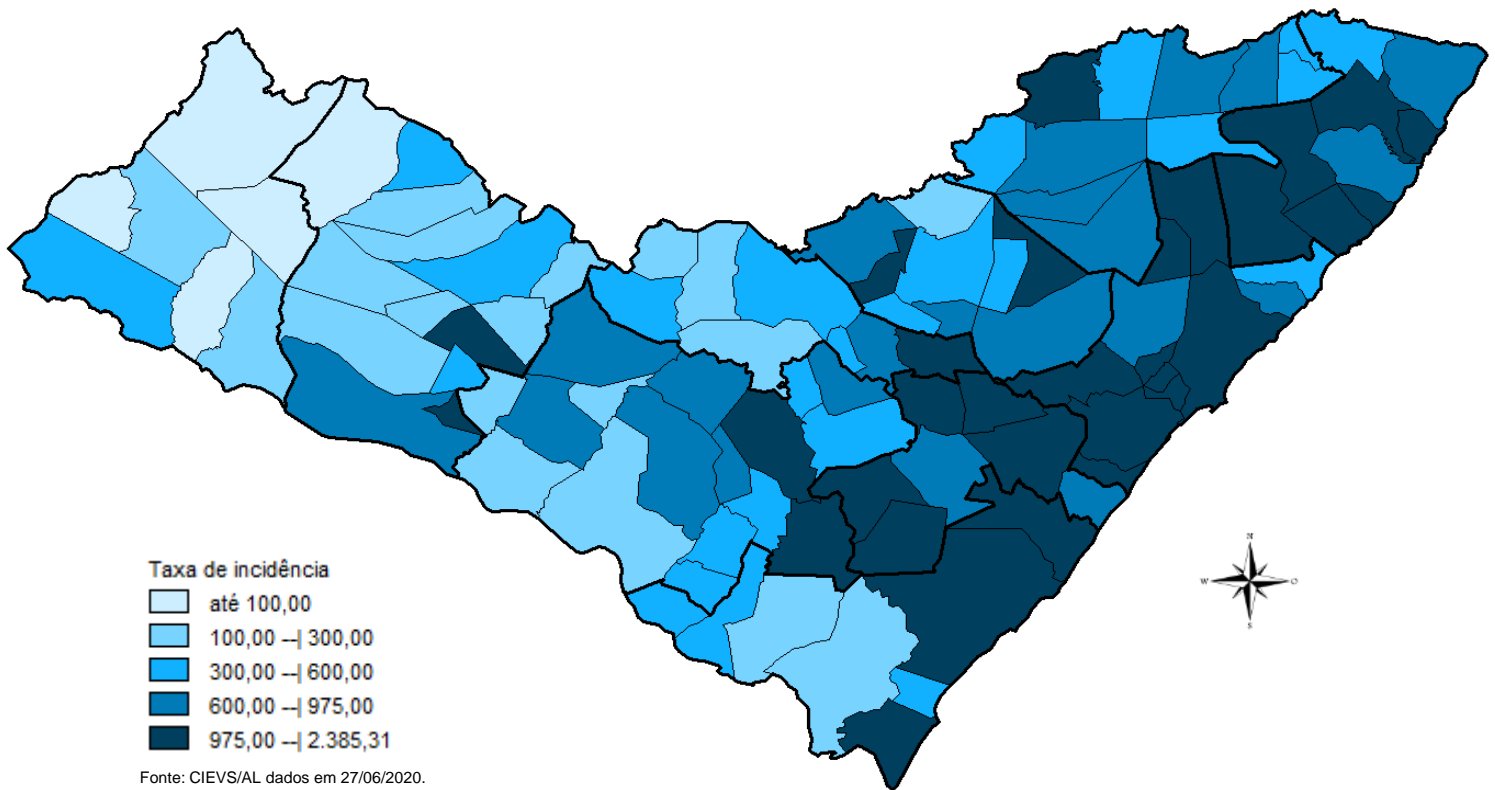
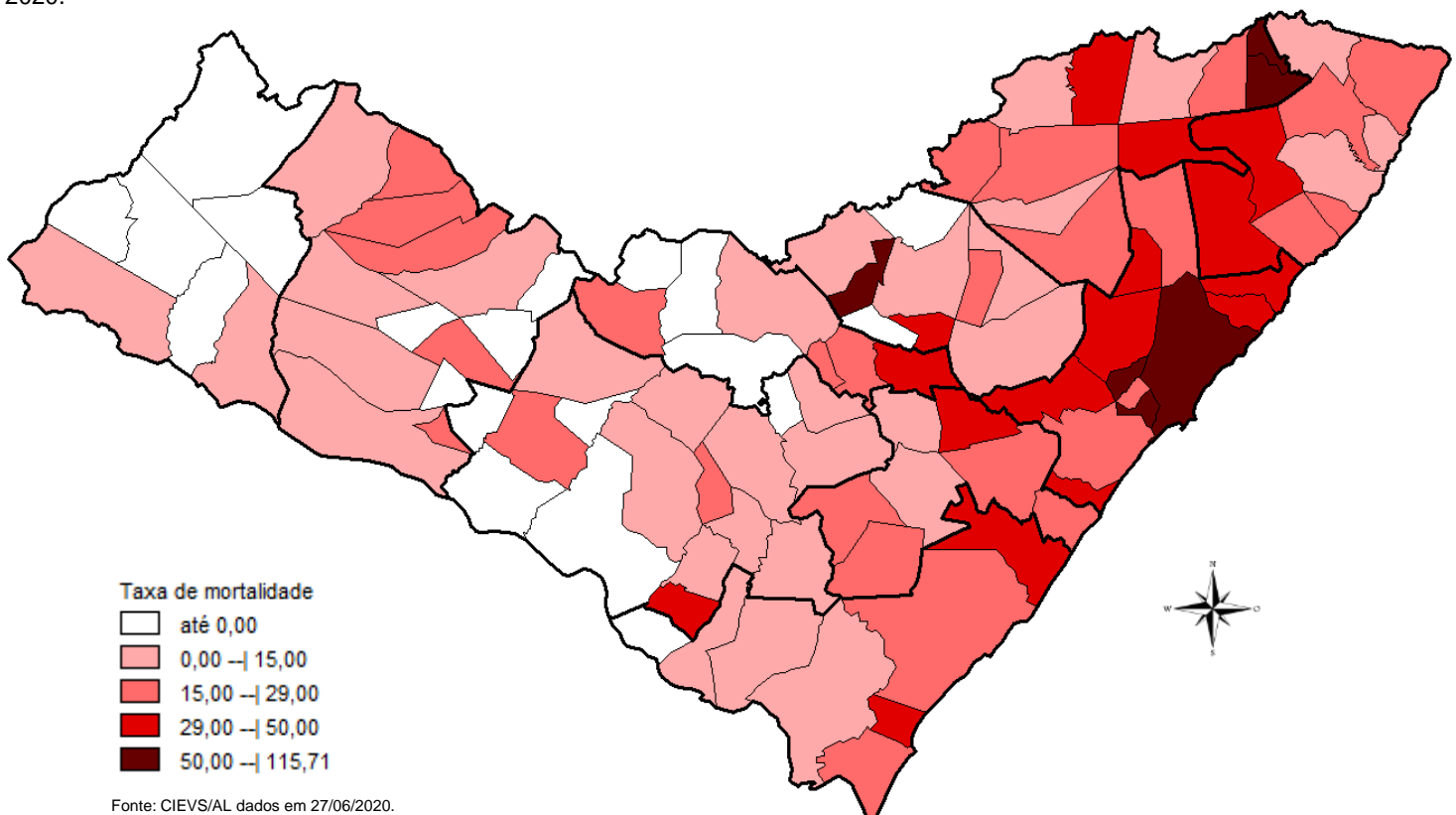
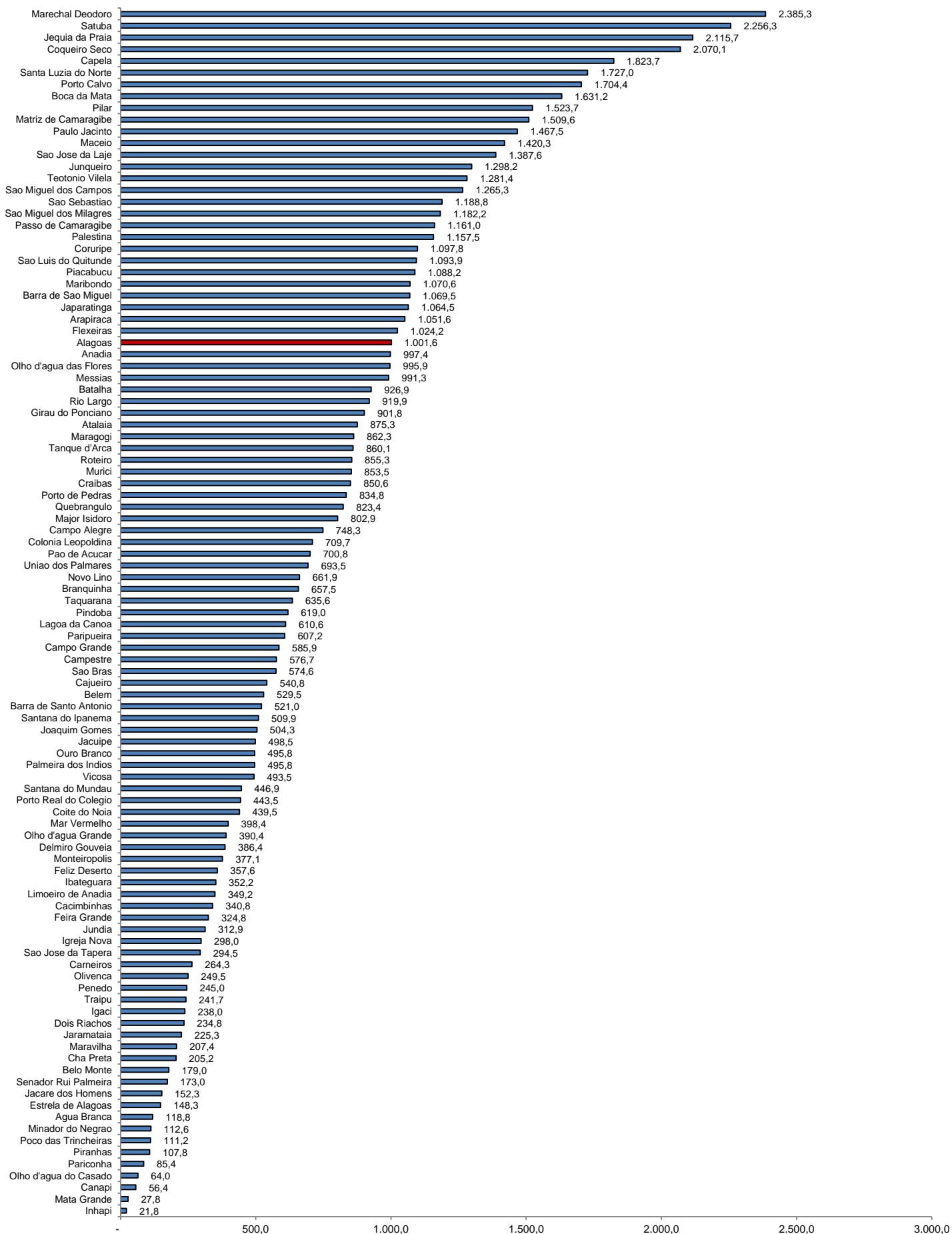


Figura 4 – Taxa de mortalidade por 100.000 habitantes dos casos confirmados da COVID-19, segundo município de residência. Alagoas, 2020.



TAXA DE INCIDÊNCIA

Gráfico 10 – Taxa de incidência (por 100.000 hab.) da COVID-19, segundo município de residência. Alagoas, 2020.



Fonte: CIEVS/AL dados em 27/06/2020. Estimativa TCU/IBGE 2019