

Informe Epidemiológico

29 DE JUNHO DE 2020

Nº 115

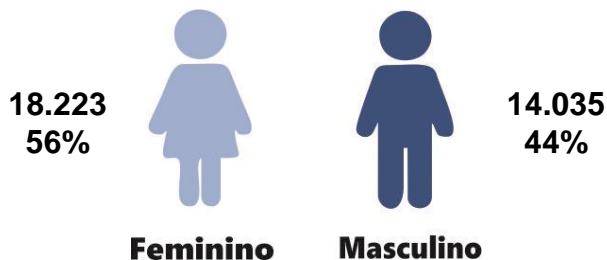
Tabela 1 – Frequência de casos segundo classificação operacional para COVID-19. Alagoas, 2020.

Casos Notificados	Em investigação		Casos Confirmados		Casos Descartados		Óbito/Letalidade	
	Casos	Porcentagem	Casos	Porcentagem	Casos	Porcentagem	Casos	Porcentagem
76.879	3.209	4,2%	35.116	45,7%	38.554	50,1%	1.032	2,9%

Fonte: CIEVS/AL dados em 29/06/2020.

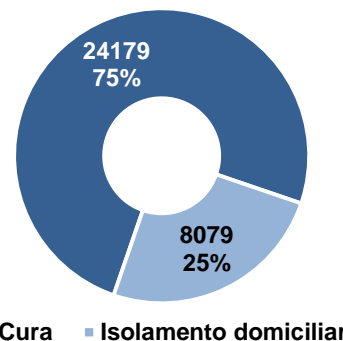
SÍNDROME GRIPAL (SG)

Figura 1 – Casos confirmados de SG com confirmação laboratorial para COVID-19, segundo sexo. Alagoas, 2020.



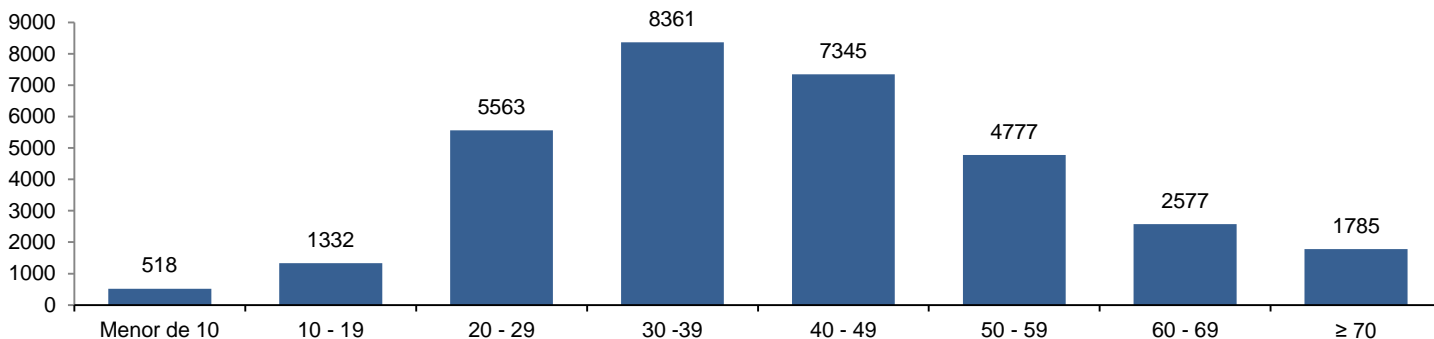
Fonte: CIEVS/AL dados em 29/06/2020.

Gráfico 1 – Frequência de casos confirmados de SG por COVID-19, segundo evolução. Alagoas, 2020.



Fonte: CIEVS/AL dados em 29/06/2020.

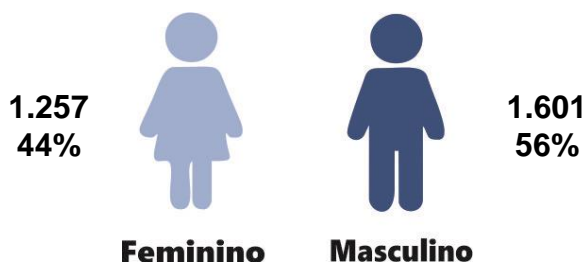
Gráfico 2 – Casos de SG com confirmação laboratorial para COVID-19, segundo faixa etária. Alagoas, 2020.



Fonte: CIEVS/AL dados em 29/06/2020.

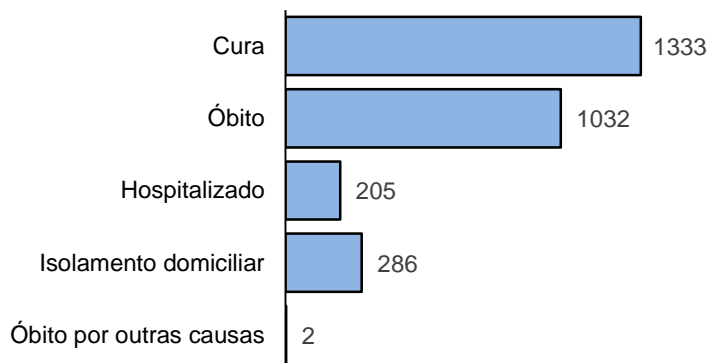
SÍNDROME RESPIRATÓRIA AGUDA GRAVE (SRAG)

Figura 2 – Casos confirmados de SRAG com confirmação laboratorial para COVID-19, segundo sexo. Alagoas, 2020.



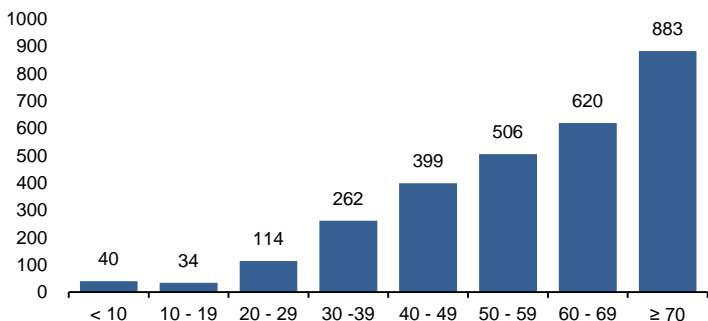
Fonte: CIEVS/AL dados em 29/06/2020.

Gráfico 3 – Frequência de casos confirmados de SRAG por COVID-19, segundo evolução. Alagoas, 2020.



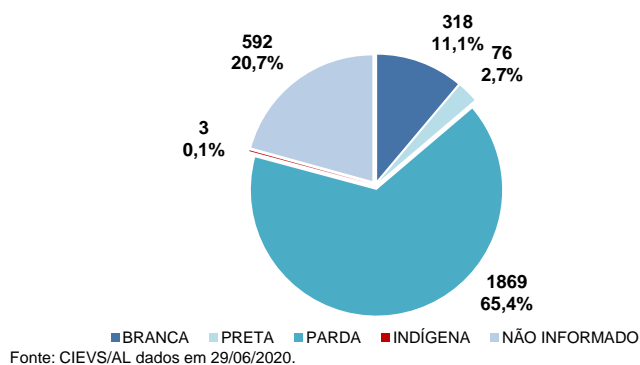
Fonte: CIEVS/AL dados em 29/06/2020.

Gráfico 4 – Frequência da faixa etária dos casos confirmados de SRAG por COVID-19. Alagoas, 2020.



Fonte: CIEVS/AL dados em 29/06/2020.

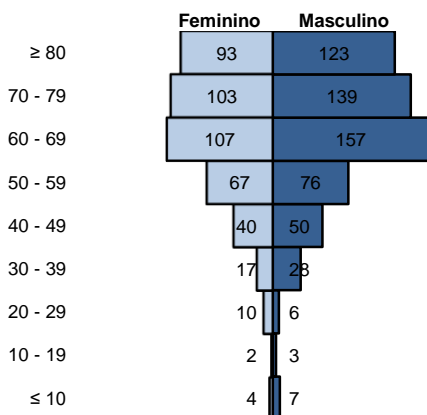
Gráfico 5 – Frequência de casos confirmados de SRAG por COVID-19, segundo raça/cor. Alagoas, 2020.



Fonte: CIEVS/AL dados em 29/06/2020.

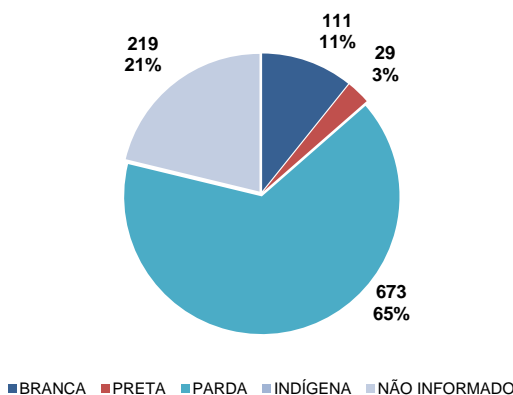
ÓBITOS CONFIRMADOS

Gráfico 6 – Pirâmide etária dos óbitos confirmados por COVID-19, segundo sexo. Alagoas, 2020.



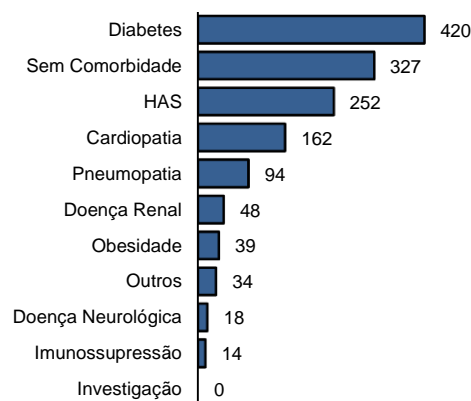
Fonte: CIEVS/AL dados em 29/06/2020.

Gráfico 7 – Frequência de óbitos confirmados por COVID-19, segundo raça/cor. Alagoas, 2020.



Fonte: CIEVS/AL dados em 29/06/2020.

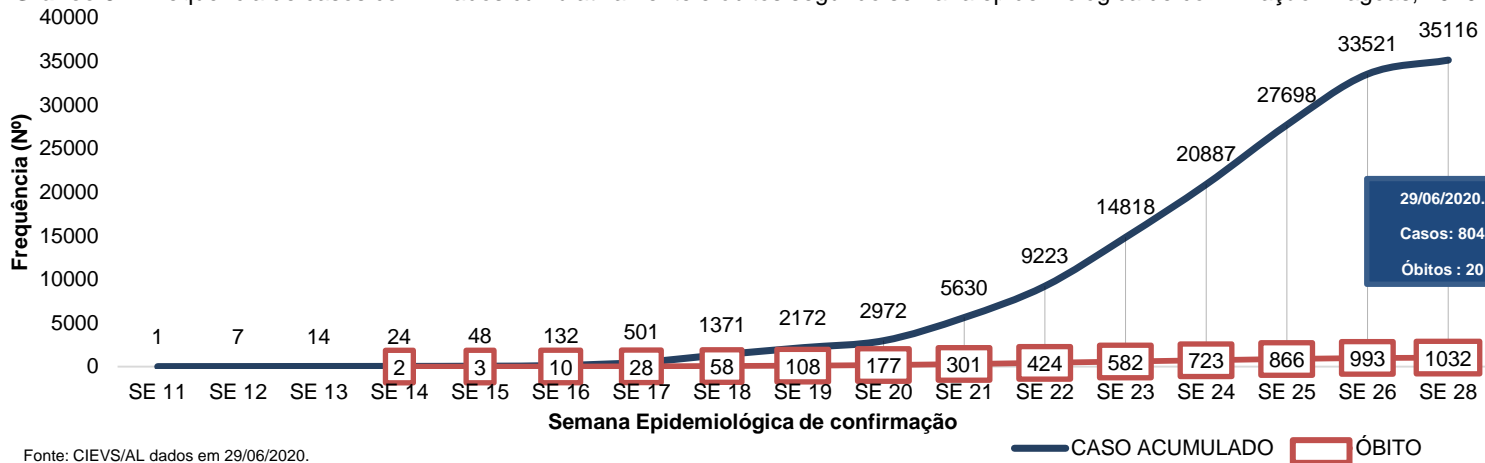
Gráfico 8 – Frequência dos óbitos confirmados por COVID-19, segundo comorbidade e fator de risco. Alagoas, 2020.



Fonte: CIEVS/AL dados em 29/06/2020.

EVOLUÇÃO DE CASOS E ÓBITOS

Gráfico 9 – Frequência de casos confirmados cumulativamente e óbitos segundo semana epidemiológica de confirmação. Alagoas, 2020.



Fonte: CIEVS/AL dados em 29/06/2020.

TESTES LABORATORIAIS

QUANTITATIVO GERAL DE TESTES REALIZADOS EM 28/06/2020

Testes Rápidos (TR)	525
Positivos	170
Negativos	355

ESTOQUE DE TESTES DISPONÍVEIS PARA DIAGNÓSTICO

Testes RT-PCR	23.776
Testes Rápidos (TR)	19.559

PROFISSIONAIS DA SAÚDE

Casos confirmados (geral) **35.116**

Profissionais da Saúde Confirmados **4.055**

Percentual de confirmados **11,5%**

Fonte: e-SUS VE dados em 29/06/2020.

29 DE JUNHO DE 2020

Nº 115

DISTRIBUIÇÃO ESPACIAL

Tabela 1 – Frequência de casos e óbitos confirmados de COVID-19, segundo município de residência. Alagoas, 2020.

MUNICÍPIO DE RESIDÊNCIA	CASOS CONFIRMADOS	ÓBITOS CONFIRMADOS	MUNICÍPIO DE RESIDÊNCIA	CASOS CONFIRMADOS	ÓBITOS CONFIRMADOS
Água Branca	27	0	Mata Grande	7	0
Anadia	177	1	Matriz do Camaragibe	391	9
Arapiraca	2747	34	Messias	196	7
Atalaia	419	7	Minador do Negrão	6	0
Barra de Santo Antônio	93	6	Monteirópolis	28	0
Barra de São Miguel	89	3	Murici	253	9
Batalha	173	3	Novo Lino	84	2
Belém	23	1	Olho d'Água das Flores	218	4
Belo Monte	13	0	Olho d'Água do Casado	6	0
Boca da Mata	452	9	Olho d'Água Grande	20	2
Branquinha	69	1	Olivença	31	0
Cacimbinhas	38	2	Ouro Branco	57	2
Cajueiro	123	6	Palestina	58	1
Campestre*	39	4	Palmeira dos Índios	386	9
Campo Alegre	515	4	Pão de Açúcar	172	1
Campo Grande	71	1	Pariconha	10	0
Canapi	10	1	Paripueira	81	7
Capela	352	2	Passo de Camaragibe	179	4
Carneiros	24	0	Paulo Jacinto	111	4
Chã Preta	16	0	Penedo	156	4
Coité do Noia	54	0	Piaçabuçu	194	4
Colônia Leopoldina	167	3	Pilar	543	17
Coqueiro Seco	131	5	Pindoba	18	1
Coruripe	711	18	Piranhas	27	2
Craíbas	209	1	Poço das Trincheiras	16	3
Delmiro Gouveia	222	5	Porto Calvo	463	7
Dois Riachos	27	0	Porto de Pedras	65	1
Estrela de Alagoas	27	0	Porto Real do Colégio*	91	2
Feira Grande	75	1	Quebrangulo	93	1
Feliz Deserto	17	2	Rio Largo	705	40
Flexeiras	130	2	Roteiro	59	1
Girau do Ponciano	402	4	Santa Luzia do Norte	126	3
Ibateguara	83	6	Santana do Ipanema	257	7
Igaci	64	0	Santana do Mundaú	52	3
Igreja Nova	73	3	São Brás	40	0
Inhapi	4	0	São José da Laje	332	2
Jacaré dos Homens	8	0	São José da Tapera	96	2
Jacuípe	36	1	São Luís do Quitunde	379	11
Japaratinga	91	1	São Miguel dos Campos	779	15
Jaramataia	13	0	São Miguel dos Milagres	94	2
Jequiá da Praia	245	4	São Sebastião	408	3
Joaquim Gomes	124	7	Satuba	313	16
Jundiá	13	3	Senador Rui Palmeira	26	1
Junqueiro	326	6	Tanque d'Arca	53	1
Lagoa da Canoa	115	3	Taquarana	136	1
Limoeiro de Anadia	102	2	Teotônio Vilela	654	9
Maceió	15.038	594	Traipu	76	0
Major Isidoro	162	2	União Dos Palmares	459	18
Mar Vermelho	14	0	Viçosa	142	2
Maragogi	292	8	Total	35.021**	1.028***
Maravilha	21	2			
Marechal Deodoro	1247	14			
Maribondo	162	6			

Fonte: CIEVS/AL dados em 29/06/2020.

* Três (3) Casos/Óbitos ocorridos em outros estados (PE e SE)

** Noventa e oito (98) são residentes em outros estados (DF, PB, PE, PA, RS, RN, RJ, SP, BA, SC, PR, MG, MA, TO e CE)

*** Sete(7) óbitos são residentes de outros estados: São Paulo, Pernambuco, Santa Catarina e Bahia

29 DE JUNHO DE 2020

Nº 115

DISTRIBUIÇÃO ESPACIAL

Figura 3 – Taxa de incidência por 100.000 habitantes dos casos confirmados da COVID-19, segundo município de residência. Alagoas, 2020.

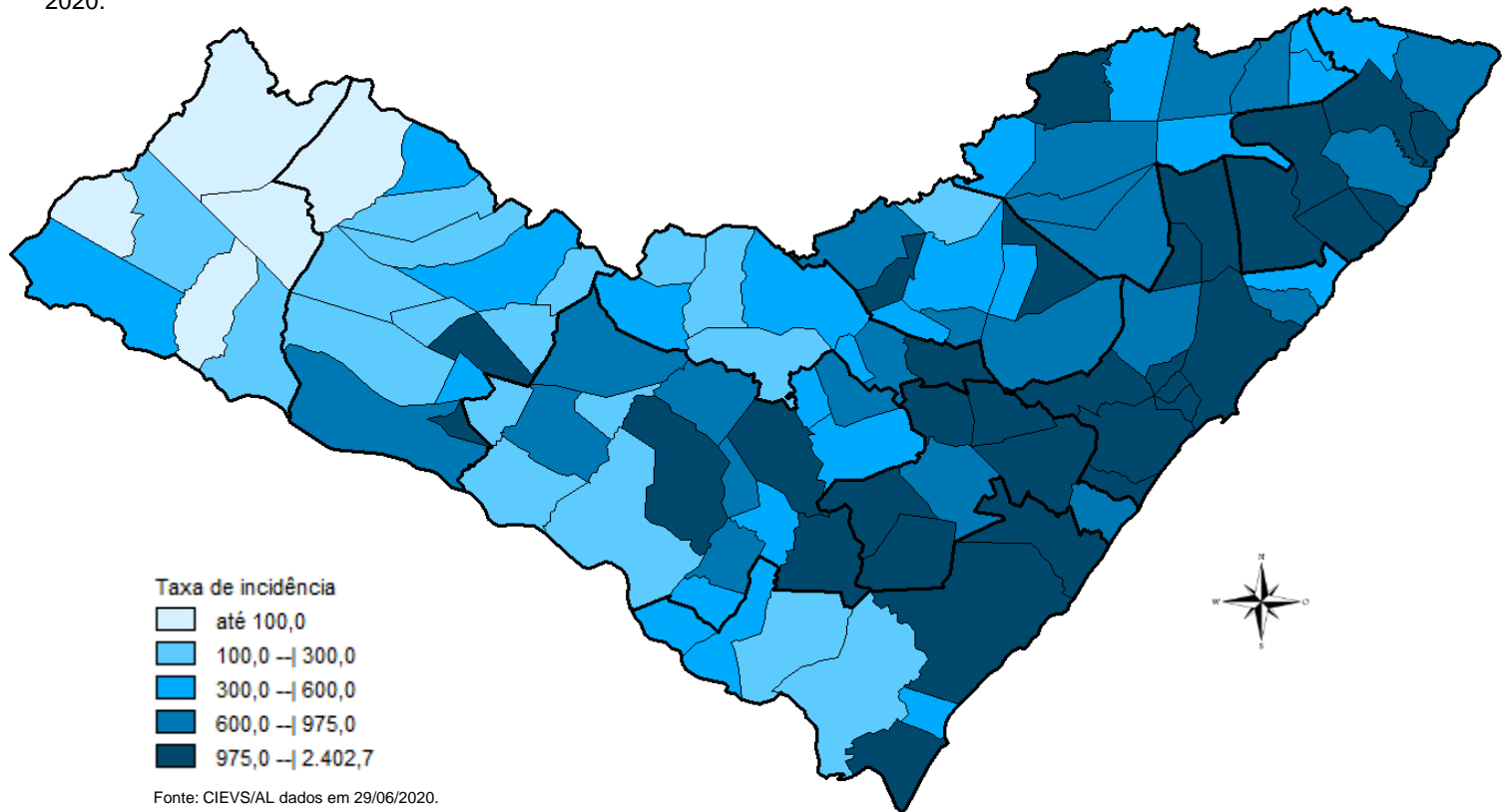
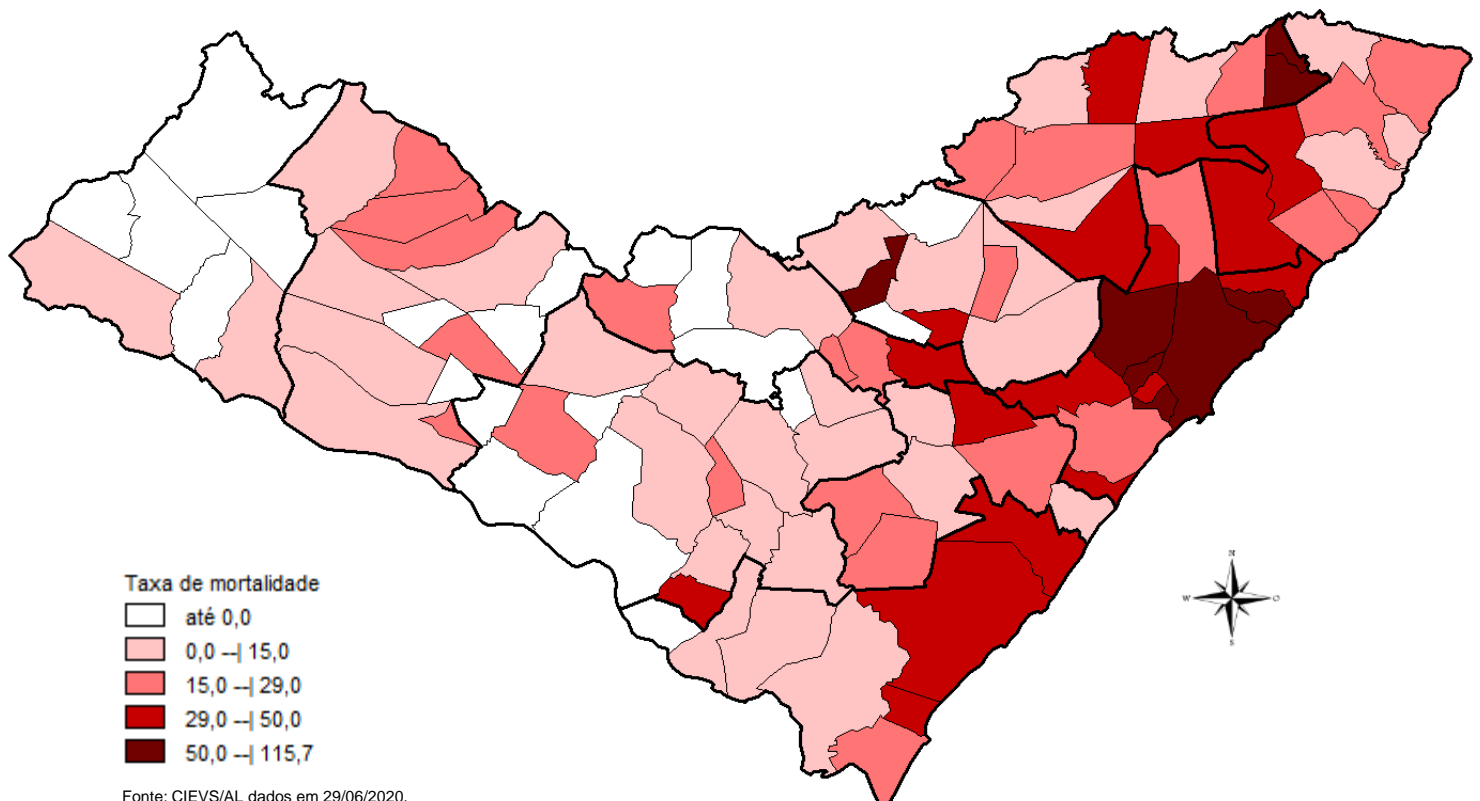
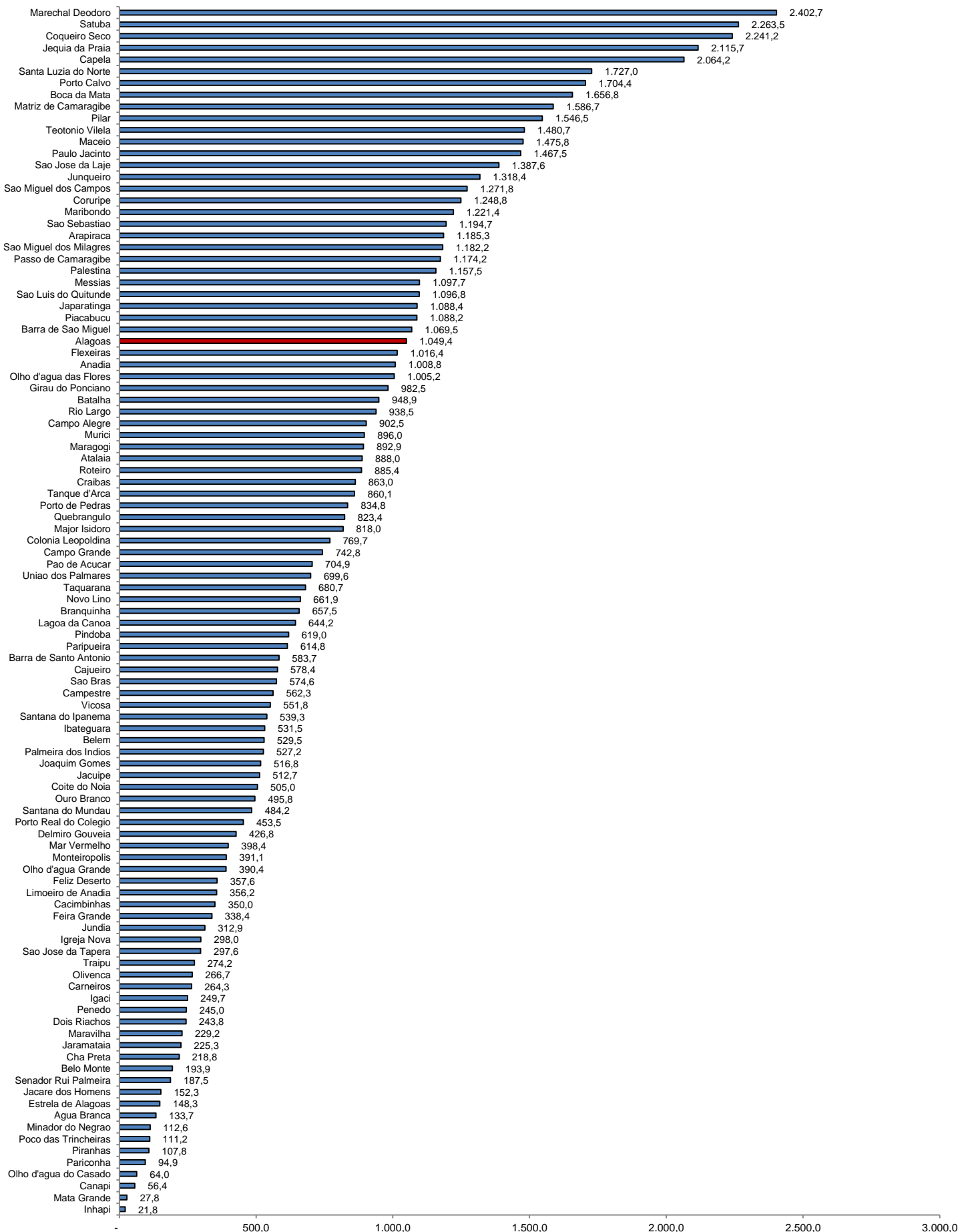


Figura 4 – Taxa de mortalidade por 100.000 habitantes dos casos confirmados da COVID-19, segundo município de residência. Alagoas, 2020.



TAXA DE INCIDÊNCIA

Gráfico 10 – Taxa de incidência (por 100.000 hab.) da COVID-19, segundo município de residência. Alagoas, 2020.



Fonte: CIEVS/AL dados em 29/06/2020. Estimativa TCU/IBGE 2019