

Informe Epidemiológico

12 DE JUNHO DE 2020

Nº 98


Tabela 1 – Frequência de casos segundo classificação operacional para COVID-19. Alagoas, 2020.

Casos Notificados	Em investigação		Casos Confirmados		Casos Descartados		Óbito/Letalidade	
	Casos	Porcentagem	Casos	Porcentagem	Casos	Porcentagem	Casos	Porcentagem
42.130	1.538	3,7%	20.031	47,5%	20.561	48,8%	701	3,5%

Fonte: CIEVS/AL dados em 12/06/2020.

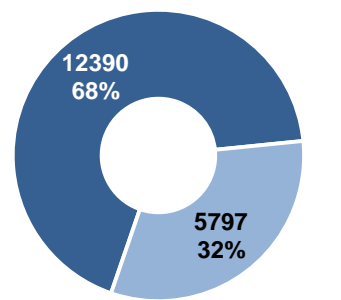
SÍNDROME GRIPAL (SG)

Figura 1 – Casos confirmados de SG com confirmação laboratorial para COVID-19, segundo sexo. Alagoas, 2020.



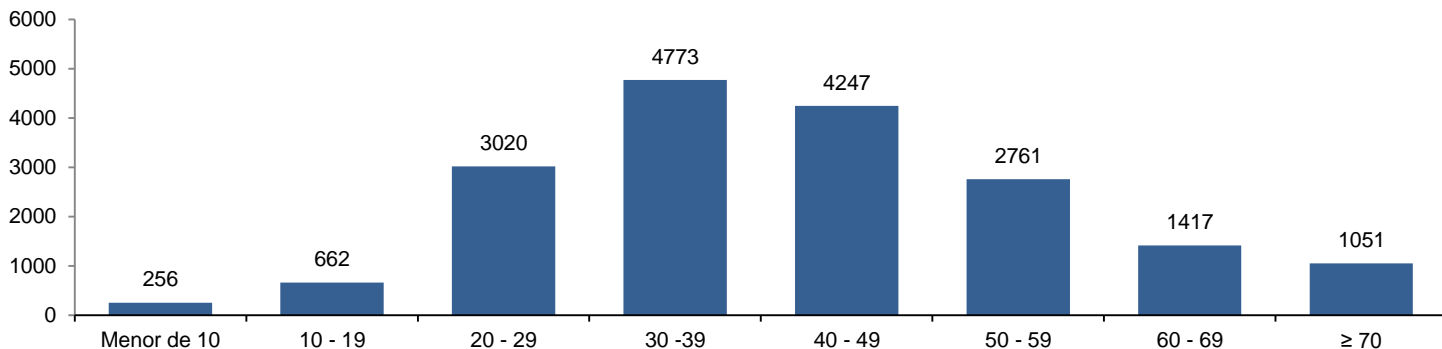
Fonte: CIEVS/AL dados em 12/06/2020.

Gráfico 1 – Frequência de casos confirmados de SG por COVID-19, segundo evolução. Alagoas, 2020.



■ Cura ■ Isolamento domiciliar
Fonte: CIEVS/AL dados em 12/06/2020.


Gráfico 2 – Casos de SG com confirmação laboratorial para COVID-19, segundo faixa etária. Alagoas, 2020.



Fonte: CIEVS/AL dados em 12/06/2020.

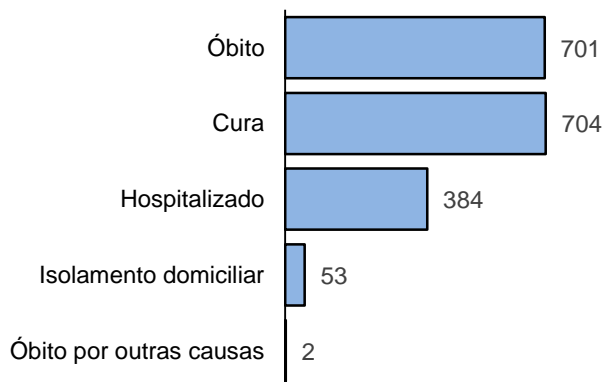
SÍNDROME RESPIRATÓRIA AGUDA GRAVE (SRAG)

Figura 2 – Casos confirmados de SRAG com confirmação laboratorial para COVID-19, segundo sexo. Alagoas, 2020.



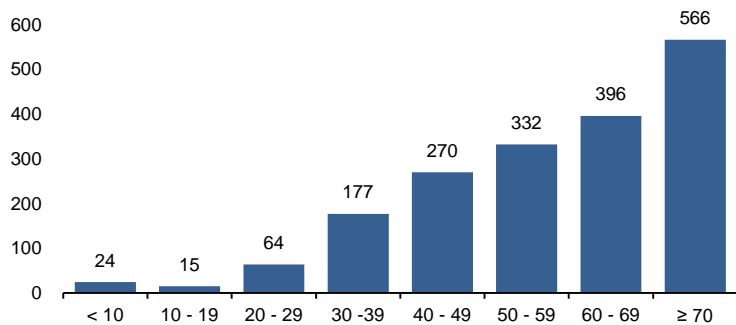
Fonte: CIEVS/AL dados em 12/06/2020.

Gráfico 3 – Frequência de casos confirmados de SRAG por COVID-19, segundo evolução. Alagoas, 2020.



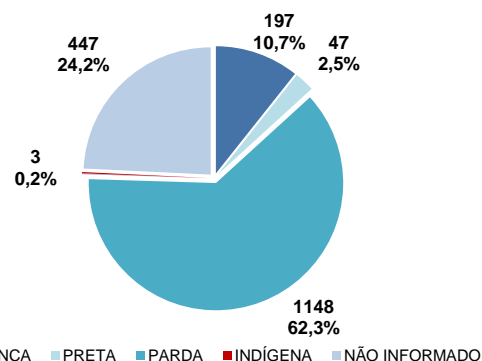
Fonte: CIEVS/AL dados em 12/06/2020.

Gráfico 4 – Frequência da faixa etária dos casos confirmados de SRAG por COVID-19. Alagoas, 2020.



Fonte: CIEVS/AL dados em 12/06/2020.

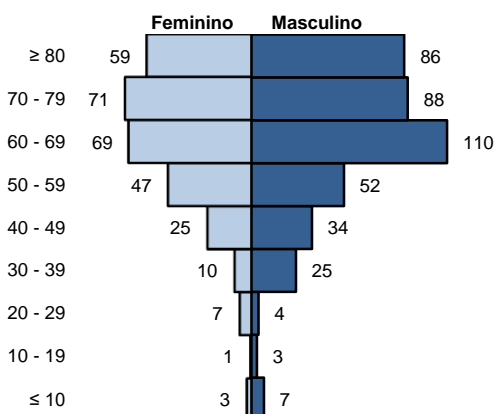
Gráfico 5 – Frequência de casos confirmados de SRAG por COVID-19, segundo raça/cor. Alagoas, 2020.



Fonte: CIEVS/AL dados em 12/06/2020.

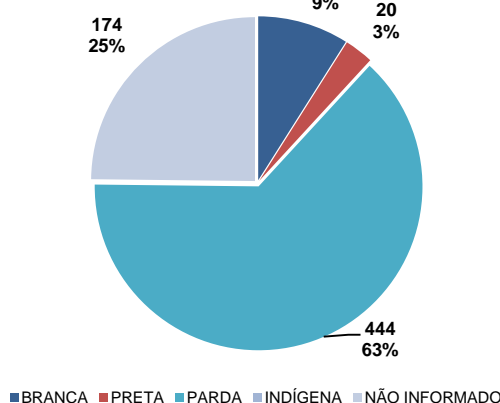
ÓBITOS CONFIRMADOS

Gráfico 6 – Pirâmide etária dos óbitos confirmados por COVID-19, segundo sexo. Alagoas, 2020.



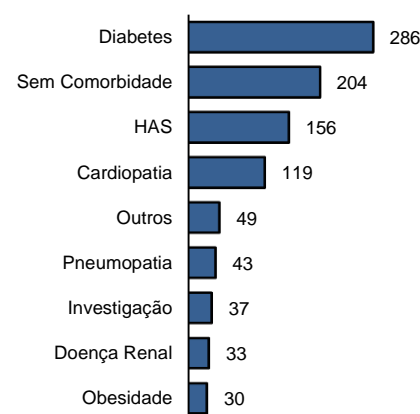
Fonte: CIEVS/AL dados em 12/06/2020.

Gráfico 7 – Frequência de óbitos confirmados por COVID-19, segundo raça/cor. Alagoas, 2020.



Fonte: CIEVS/AL dados em 12/06/2020.

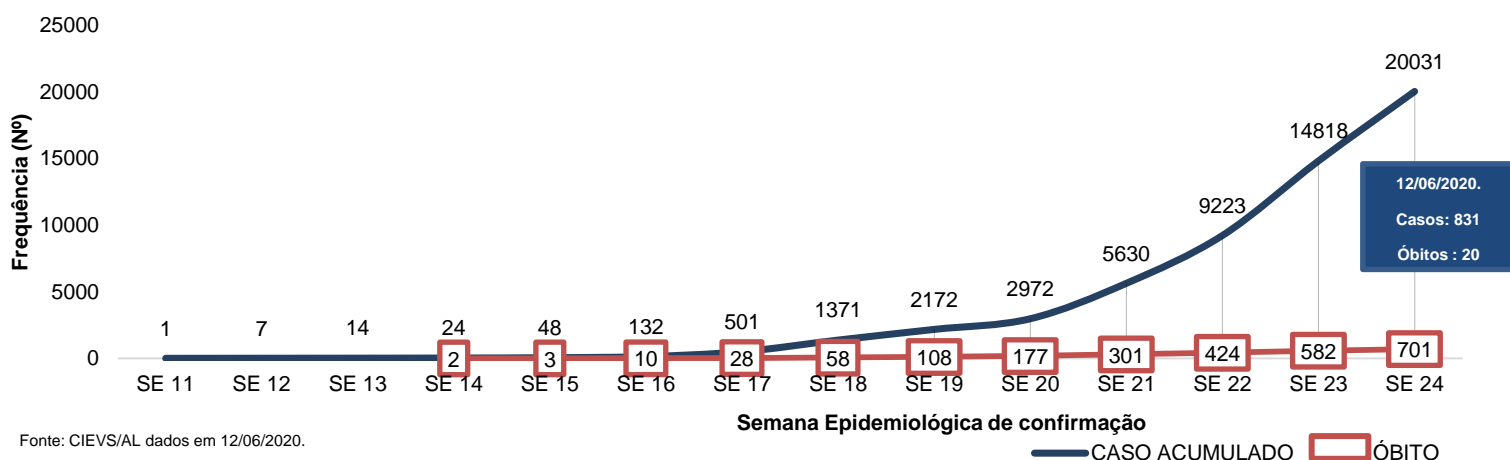
Gráfico 8 – Frequência dos óbitos confirmados por COVID-19, segundo comorbidade. Alagoas, 2020.



Fonte: CIEVS/AL dados em 12/06/2020.

EVOLUÇÃO DE CASOS E ÓBITOS

Gráfico 9 – Frequência de casos confirmados cumulativamente e óbitos segundo semana epidemiológica de confirmação. Alagoas, 2020.



Fonte: CIEVS/AL dados em 12/06/2020.

TESTES LABORATORIAIS

ESTOQUE DE TESTES LABORATORIAIS DA COVID-19 PARA DIAGNÓSTICO NA POPULAÇÃO:

- ▶ (RT-PCR): 26.858 reações;
- ▶ Teste Rápido (TR) Ministério da Saúde: 11.772 testes;
- ▶ Teste Rápido (TR) adquiridos pelo Governo de Alagoas: 20.000.

PROFISSIONAIS DA SAÚDE

Casos confirmados (geral) **20.031**

Profissionais da Saúde Confirmados **2.925**

Percentual de confirmados **14,6%**

Fonte: e-SUS VE dados em 12/06/2020.

12 DE JUNHO DE 2020

Nº 98

DISTRIBUIÇÃO ESPACIAL

Tabela 1 – Frequência de casos e óbitos confirmados de COVID-19, segundo município de residência. Alagoas, 2020.

MUNICÍPIO DE RESIDÊNCIA	CASOS CONFIRMADOS	ÓBITOS CONFIRMADOS	MUNICÍPIO DE RESIDÊNCIA	CASOS CONFIRMADOS	ÓBITOS CONFIRMADOS
Água Branca	9	0	Mata Grande	0	0
Anadia	79	1	Matriz do Camaragibe	187	5
Arapiraca	1.007	23	Messias	88	5
Atalaia	326	6	Minador do Negrão	2	0
Barra de Santo Antônio	48	4	Monteirópolis	19	0
Barra de São Miguel	50	1	Murici	170	6
Batalha	85	1	Novo Lino	55	2
Belém	2	1	Olho d'Água das Flores	97	2
Belo Monte	6	0	Olho d'Água do Casado	5	0
Boca da Mata	155	3	Olho d'Água Grande	13	0
Branquinha	16	0	Olivença	10	0
Cacimbinhas	25	2	Ouro Branco	24	0
Cajueiro	48	2	Palestina	8	0
Campestre*	28	3	Palmeira dos Índios	218	3
Campo Alegre	104	1	Pão de Açúcar	82	1
Campo Grande	31	1	Pariconha	6	0
Canapi	5	1	Paripueira	53	4
Capela	209	1	Passo de Camaragibe	116	3
Carneiros	17	0	Paulo Jacinto	64	4
Chã Preta	11	0	Penedo	86	3
Coité do Noia	15	0	Piaçabuçu	103	4
Colônia Leopoldina	90	2	Pilar	258	10
Coqueiro Seco	91	4	Pindoba	13	1
Coruripe	385	10	Piranhas	12	1
Craíbas	127	1	Poço das Trincheiras	11	1
Delmiro Gouveia	57	3	Porto Calvo	281	3
Dois Riachos	13	0	Porto de Pedras	40	1
Estrela de Alagoas	12	0	Porto Real do Colégio*	45	1
Feira Grande	37	0	Quebrangulo	60	1
Feliz Deserto	7	2	Rio Largo	348	25
Flexeiras	64	1	Roteiro	27	1
Girau do Ponciano	71	2	Santa Luzia do Norte	94	2
Ibateguara	32	3	Santana do Ipanema	120	4
Igaci	28	0	Santana do Mundaú	20	1
Igreja Nova	17	1	São Brás	26	0
Inhapi	3	0	São José da Laje	249	2
Jacaré dos Homens	2	0	São José da Tapera	55	1
Jacuípe	20	1	São Luís do Quitunde	213	7
Japaratinga	49	1	São Miguel dos Campos	403	6
Jaramataia	4	0	São Miguel dos Milagres	30	2
Jequiá da Praia	163	3	São Sebastião	283	1
Joaquim Gomes	69	5	Satuba	211	9
Jundiá	6	3	Senador Rui Palmeira	18	0
Junqueiro	256	3	Tanque d'Arca	26	1
Lagoa da Canoa	44	2	Taquarana	28	1
Limoeiro de Anadia	23	1	Teotônio Vilela	426	5
Maceió	9.780	433	Traipu	15	0
Major Isidoro	46	1	União Dos Palmares	319	15
Mar Vermelho	8	0	Viçosa	48	1
Maragogi	187	6	Total	19.956**	698***
Maravilha	12	0			
Marechal Deodoro	846	13			
Maribondo	46	1			

Fonte: CIEVS/AL dados em 12/06/2020.

* Dois (2) Casos/Óbitos ocorridos em outros estados (PE e SE)

** Setenta e sete (77) são residentes em outros estados (DF, PE, PA, RJ, SP, BA, SC, PR, MG, MA e CE)

*** Cinco (5) óbitos são residentes de outros estados: São Paulo, Pernambuco, Santa Catarina e Bahia

DISTRIBUIÇÃO ESPACIAL

Figura 3 – Taxa de incidência por 100.000 habitantes dos casos confirmados da COVID-19, segundo município de residência. Alagoas, 2020.

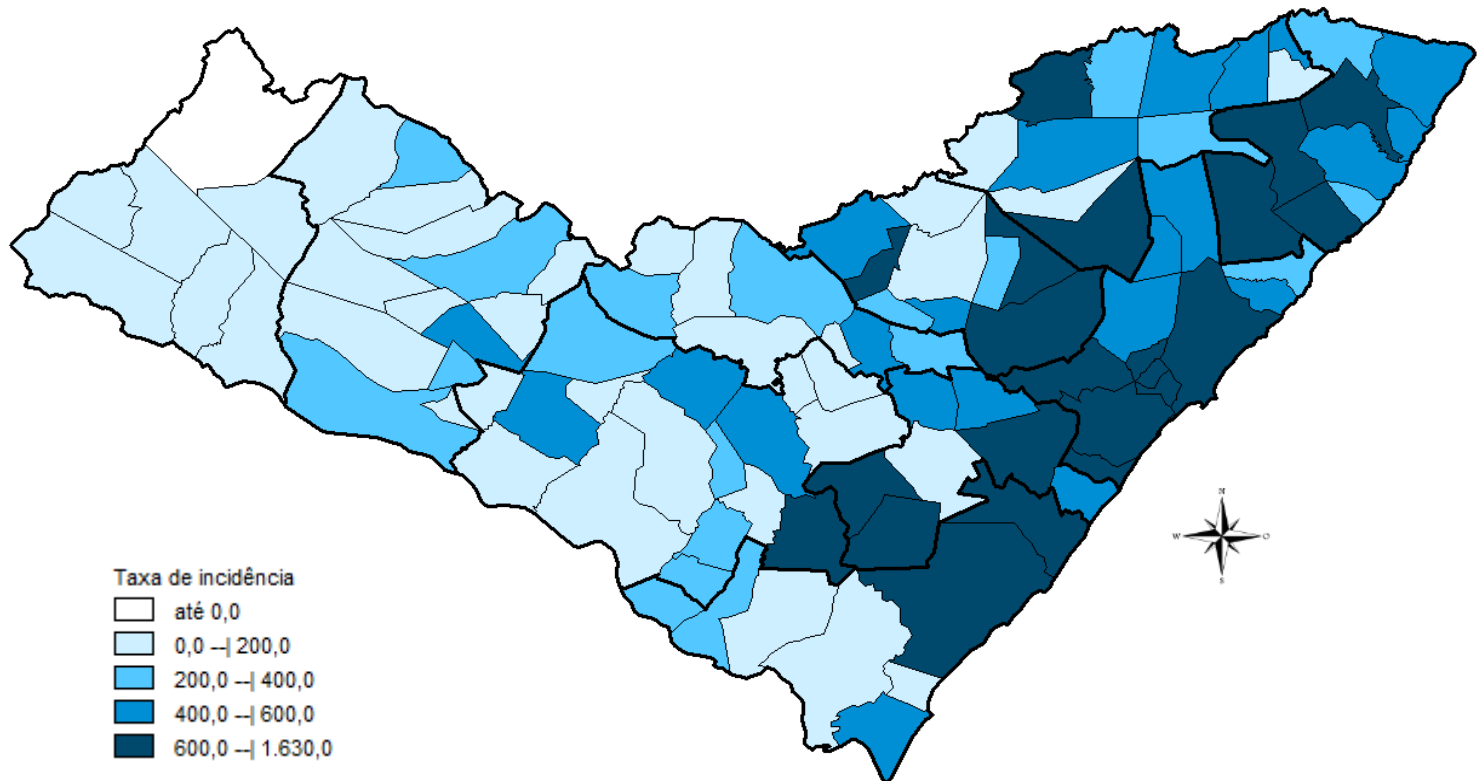
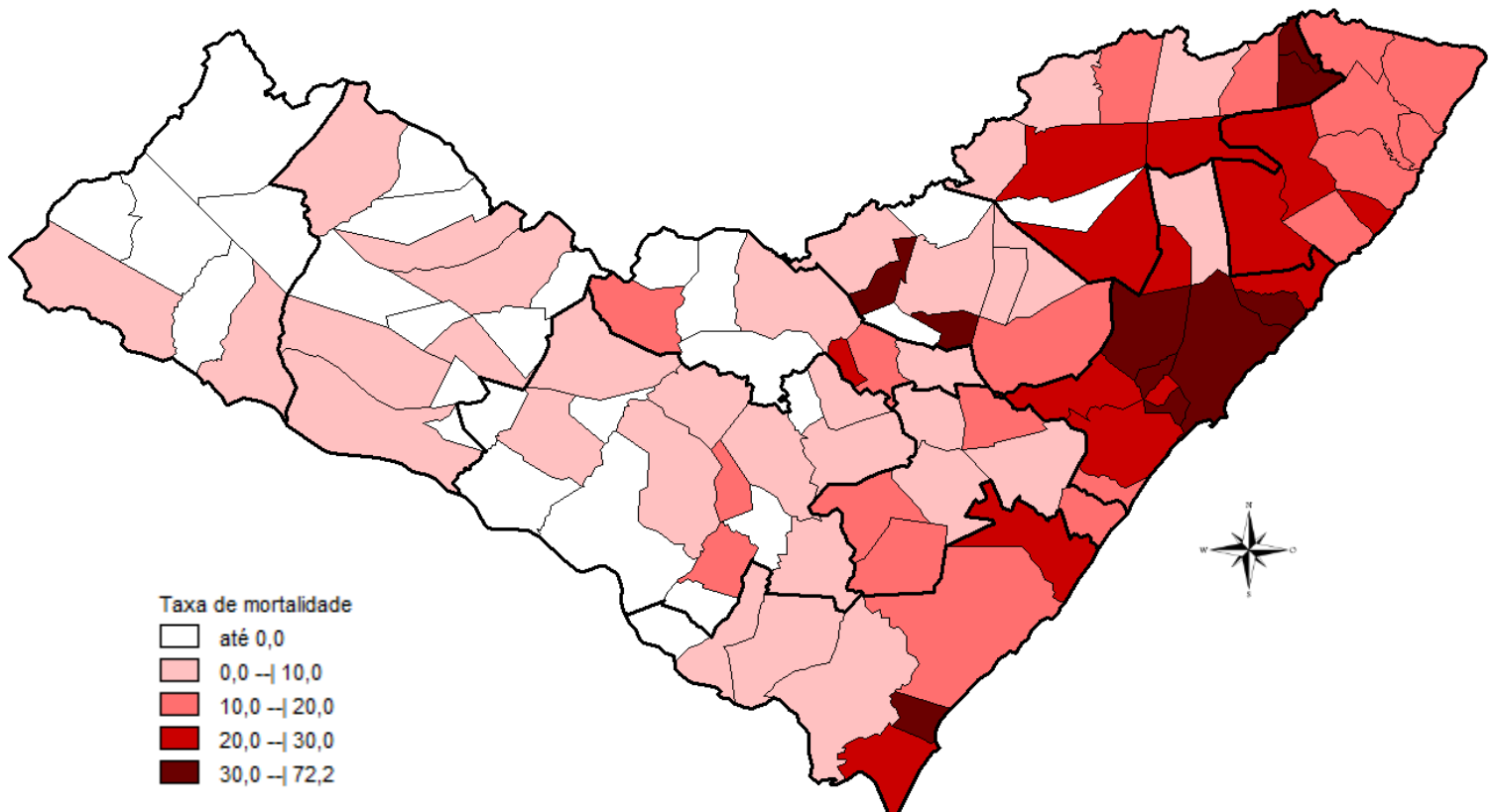
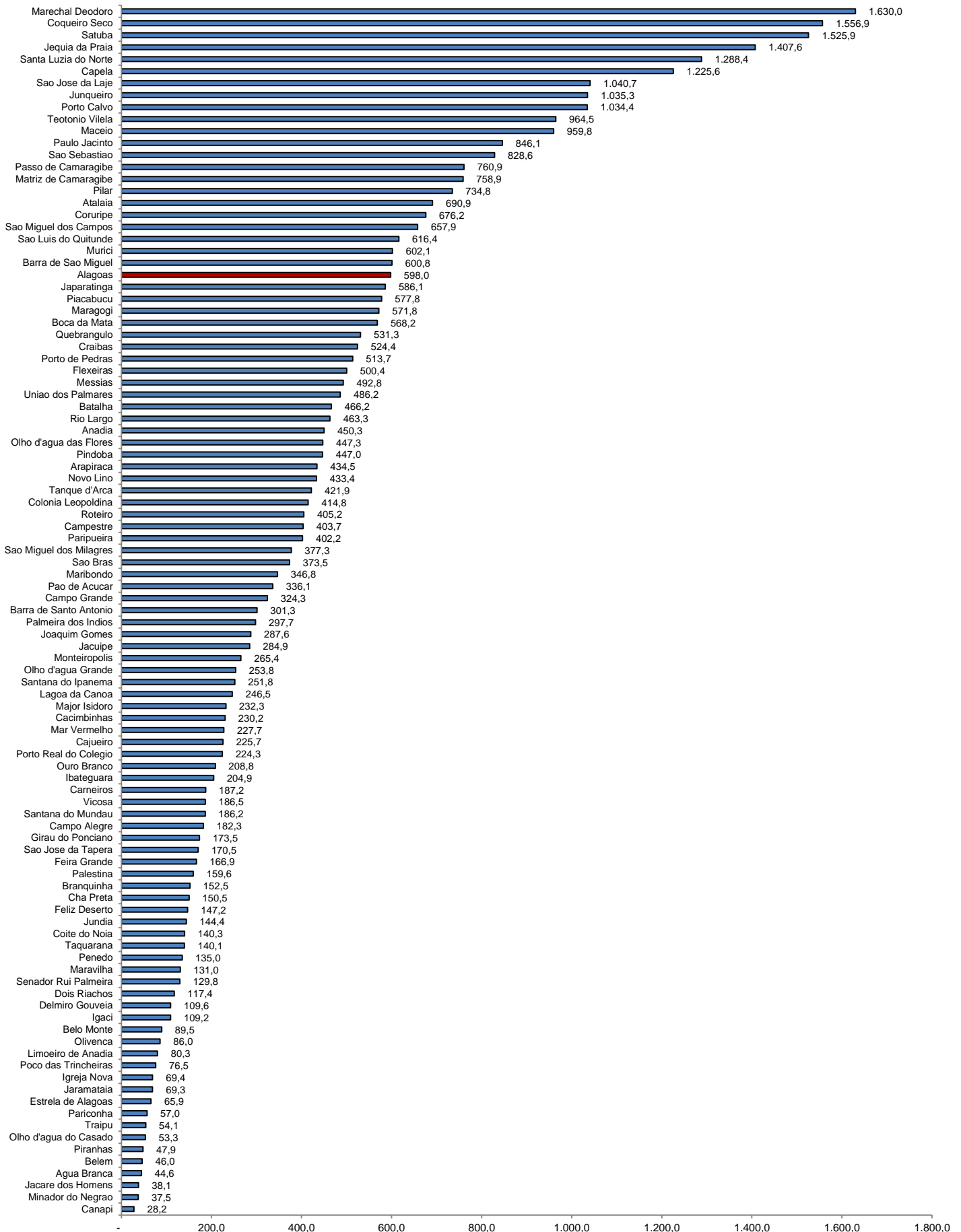


Figura 4 – Taxa de mortalidade por 100.000 habitantes dos casos confirmados da COVID-19, segundo município de residência. Alagoas, 2020.



TAXA DE INCIDÊNCIA

Gráfico 10 – Taxa de incidência (por 100.000 hab.) da COVID-19, segundo município de residência. Alagoas, 2020.



Fonte: CIEVS/AL dados em 12/06/2020. Estimativa TCU/IBGE 2019