

**Informe Epidemiológico**

**2 DE JULHO DE 2020**

**Nº 118**

**Tabela 1** – Frequência de casos segundo classificação operacional para COVID-19. Alagoas, 2020.

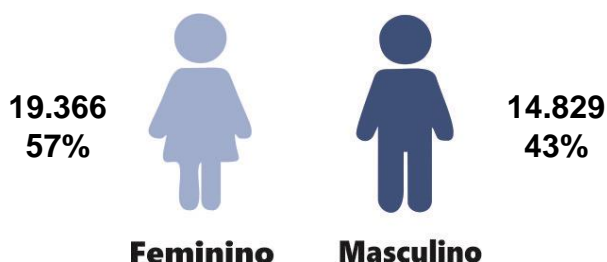
Casos Notificados	Em investigação		Casos Confirmados		Casos Descartados		Óbito/Letalidade	
	Quantidade	Porcentagem	Quantidade	Porcentagem	Quantidade	Porcentagem	Quantidade	Porcentagem
81.438	2.560	3,1%	37.328	45,8%	41.550	51,0%	1.091	2,9%

Fonte: CIEVS/AL dados em 2/7/2020.

**NOTA:** pode haver divergências a menor no quantitativo especificado na **Tabela 1**, devido a problemas na importação da base de dados do e-SUS Notifica, nos últimos dois dias, devido à atualização da plataforma pelo Ministério da Saúde.

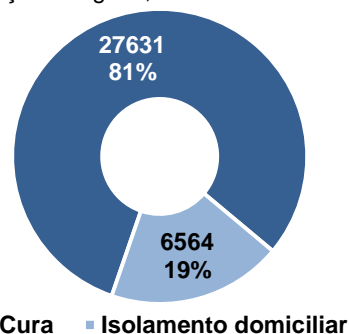
**SÍNDROME GRIPAL (SG)**

**Figura 1** – Casos confirmados de SG com confirmação laboratorial para COVID-19, segundo sexo. Alagoas, 2020.



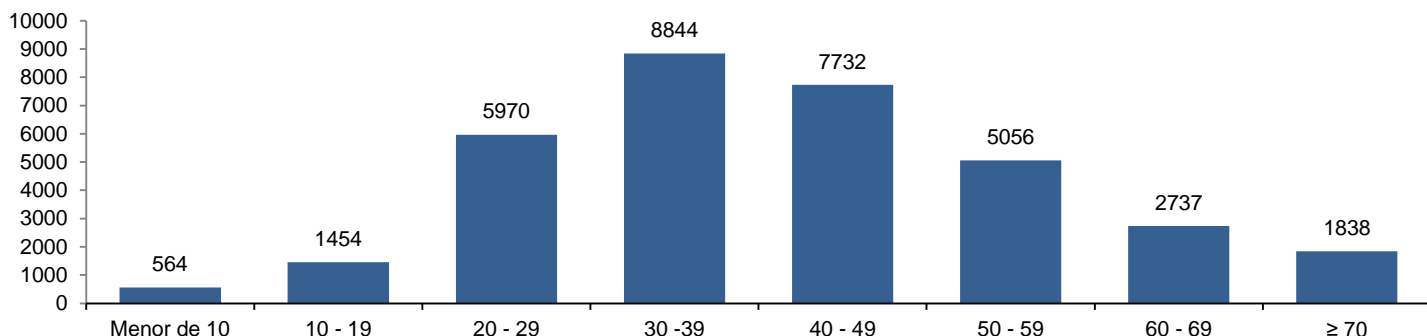
Fonte: CIEVS/AL dados em 2/7/2020.

**Gráfico 1** – Frequência de casos confirmados de SG por COVID-19, segundo evolução. Alagoas, 2020.



Fonte: CIEVS/AL dados em 2/7/2020.

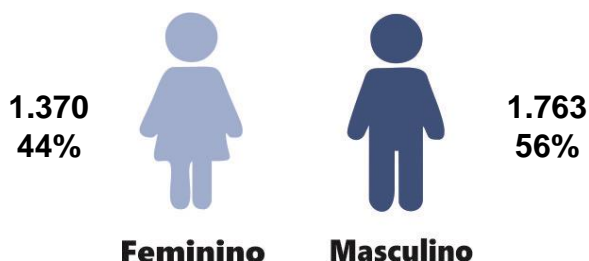
**Gráfico 2** – Casos de SG com confirmação laboratorial para COVID-19, segundo faixa etária. Alagoas, 2020.



Fonte: CIEVS/AL dados em 2/7/2020.

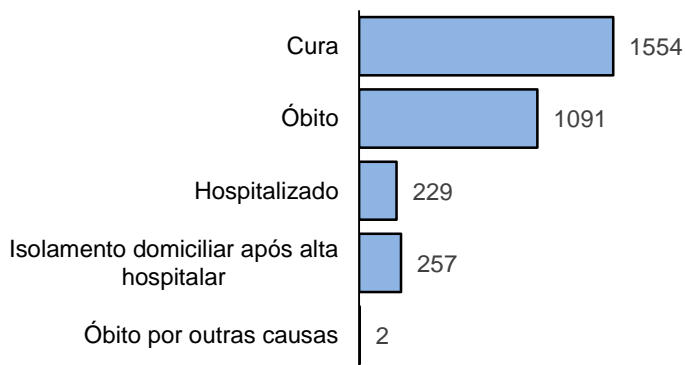
**SÍNDROME RESPIRATÓRIA AGUDA GRAVE (SRAG)**

**Figura 2** – Casos confirmados de SRAG com confirmação laboratorial para COVID-19, segundo sexo. Alagoas, 2020.



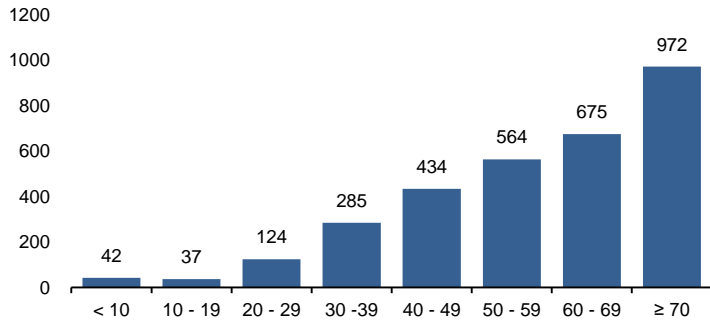
Fonte: CIEVS/AL dados em 2/7/2020.

**Gráfico 3** – Frequência de casos confirmados de SRAG por COVID-19, segundo evolução. Alagoas, 2020.



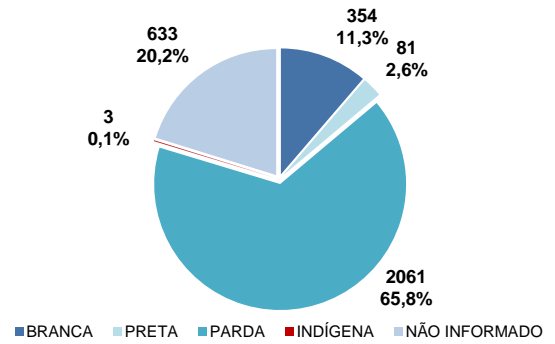
Fonte: CIEVS/AL dados em 2/7/2020.

**Gráfico 4** – Frequência da faixa etária dos casos confirmados de SRAG por COVID-19. Alagoas, 2020.



Fonte: CIEVS/AL dados em 2/7/2020.

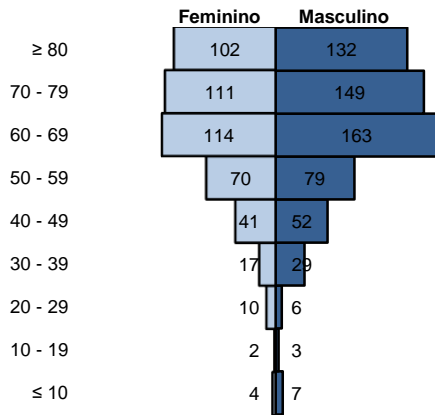
**Gráfico 5** – Frequência de casos confirmados de SRAG por COVID-19, segundo raça/cor. Alagoas, 2020.



Fonte: CIEVS/AL dados em 2/7/2020.

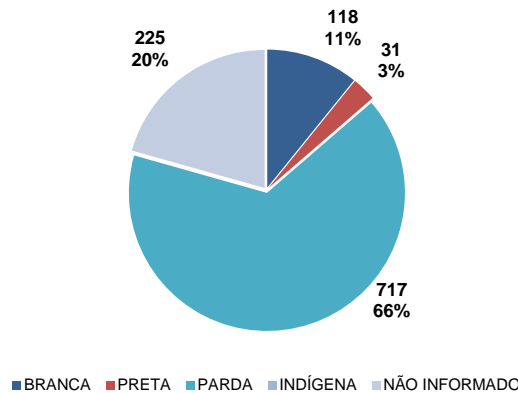
## ÓBITOS CONFIRMADOS

**Gráfico 6** – Pirâmide etária dos óbitos confirmados por COVID-19, segundo sexo. Alagoas, 2020.



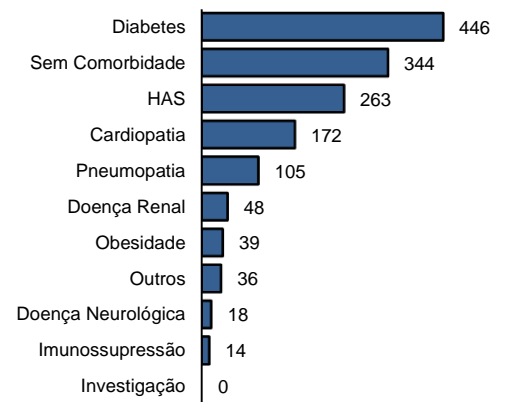
Fonte: CIEVS/AL dados em 2/7/2020.

**Gráfico 7** – Frequência de óbitos confirmados por COVID-19, segundo raça/cor. Alagoas, 2020.



Fonte: CIEVS/AL dados em 2/7/2020.

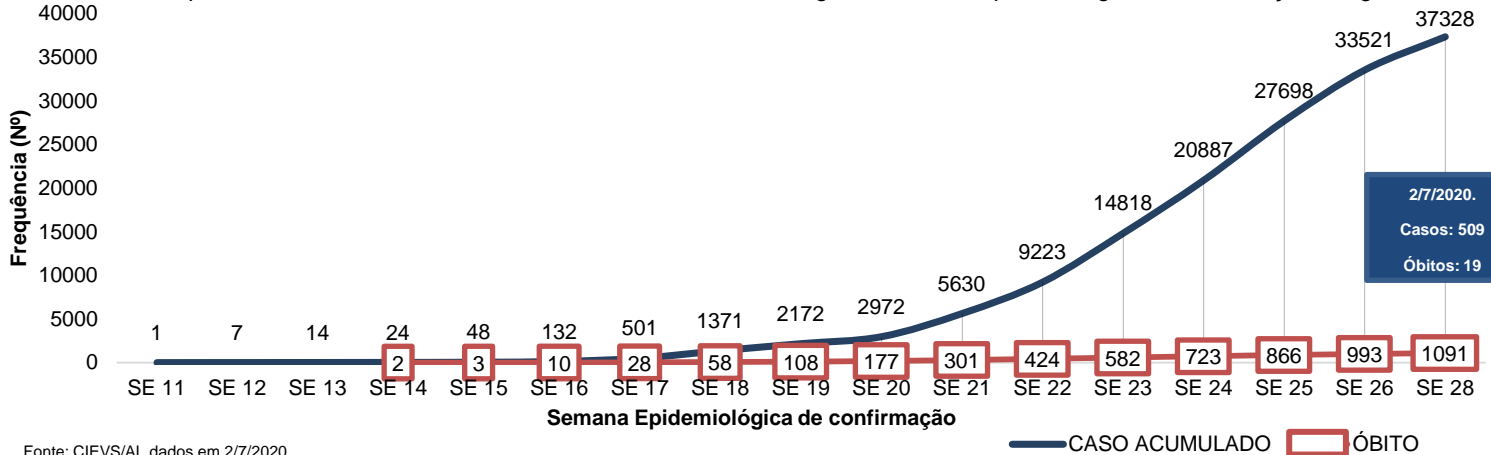
**Gráfico 8** – Frequência dos óbitos confirmados por COVID-19, segundo comorbidade e fator de risco. Alagoas, 2020.



Fonte: CIEVS/AL dados em 2/7/2020.

## EVOLUÇÃO DE CASOS E ÓBITOS

**Gráfico 9** – Frequência de casos confirmados cumulativamente e óbitos segundo semana epidemiológica de confirmação. Alagoas, 2020.



Fonte: CIEVS/AL dados em 2/7/2020.

### TESTES LABORATORIAIS

QUANTITATIVO GERAL DE TESTES REALIZADOS EM 1/7/2020	
Testes Rápidos (TR)	656
Positivos	292
Negativos	364
Testes RT-PCR	66
Positivos	24
Negativos	34
Inconclusivos	8
ESTOQUE DE TESTES DISPONÍVEIS PARA DIAGNÓSTICO	
Testes RT-PCR	18.339
Testes Rápidos (TR)	20.496

### PROFISSIONAIS DA SAÚDE

Casos confirmados (geral)	37.328
Profissionais da Saúde Confirmados	4.192
Percentual de confirmados	11,2%

Fonte: e-SUS VE dados em 2/7/2020.

2 DE JULHO DE 2020

Nº 118

## DISTRIBUIÇÃO ESPACIAL

Tabela 1 – Frequência de casos e óbitos confirmados de COVID-19, segundo município de residência. Alagoas, 2020.

MUNICÍPIO DE RESIDÊNCIA	CASOS CONFIRMADOS	ÓBITOS CONFIRMADOS	MUNICÍPIO DE RESIDÊNCIA	CASOS CONFIRMADOS	ÓBITOS CONFIRMADOS
Água Branca	27	0	Mata Grande	10	0
Anadia	218	2	Matriz do Camaragibe	406	10
Arapiraca	3193	37	Messias	202	7
Atalaia	423	8	Minador do Negrão	6	0
Barra de Santo Antônio	94	6	Monteirópolis	28	0
Barra de São Miguel	89	4	Murici	265	9
Batalha	181	5	Novo Lino	86	3
Belém	28	1	Olho d'Água das Flores	232	4
Belo Monte	13	0	Olho d'Água do Casado	6	0
Boca da Mata	492	9	Olho d'Água Grande	28	3
Branquinha	74	1	Olivença	41	0
Cacimbinhas	39	2	Ouro Branco	61	2
Cajueiro	134	7	Palestina	58	1
Campestre*	41	4	Palmeira dos Índios	403	9
Campo Alegre	545	5	Pão de Açúcar	174	1
Campo Grande	70	1	Pariconha	11	0
Canapi	10	1	Paripueira	84	7
Capela	355	2	Passo de Camaragibe	185	6
Carneiros	27	0	Paulo Jacinto	112	5
Chã Preta	18	0	Penedo	169	4
Coité do Noia	69	0	Piaçabuçu	199	5
Colônia Leopoldina	169	4	Pilar	663	18
Coqueiro Seco	131	5	Pindoba	18	1
Coruripe	747	18	Piranhas	28	2
Craíbas	216	1	Poço das Trincheiras	19	3
Delmiro Gouveia	253	5	Porto Calvo	469	8
Dois Riachos	38	0	Porto de Pedras	65	1
Estrela de Alagoas	29	0	Porto Real do Colégio*	94	2
Feira Grande	92	2	Quebrangulo	93	1
Feliz Deserto	17	3	Rio Largo	734	41
Flexeiras	135	4	Roteiro	59	1
Girau do Ponciano	456	4	Santa Luzia do Norte	128	3
Ibateguara	85	6	Santana do Ipanema	264	9
Igaci	78	0	Santana do Mundaú	52	3
Igreja Nova	74	3	São Brás	40	0
Inhapi	4	0	São José da Laje	346	3
Jacaré dos Homens	8	0	São José da Tapera	96	2
Jacuípe	38	1	São Luís do Quitunde	386	11
Japaratinga	92	2	São Miguel dos Campos	850	18
Jaramataia	15	0	São Miguel dos Milagres	93	3
Jequiá da Praia	251	5	São Sebastião	443	3
Joaquim Gomes	132	7	Satuba	325	16
Jundiá	14	3	Senador Rui Palmeira	27	2
Junqueiro	332	7	Tanque d'Arca	55	1
Lagoa da Canoa	124	3	Taquarana	139	1
Limoeiro de Anadia	117	2	Teotônio Vilela	657	10
Maceió	15833	611	Traipu	83	0
Major Isidoro	183	2	União Dos Palmares	514	19
Mar Vermelho	14	0	Viçosa	145	4
Maragogi	295	9	<b>Total</b>	<b>37.224**</b>	<b>1.087***</b>
Maravilha	22	2			
Marechal Deodoro	1262	15			
Maribondo	177	6			

Fonte: CIEVS/AL dados em 2/7/2020.

\* Três (3) Casos/Óbitos ocorridos em outros estados (PE e SE)

\*\* Cento e sete casos (107) são residentes em outros estados (DF, PB, PE, PA, RS, RN, RJ, SP, BA, SC, PR, MG, MA, TO e CE)

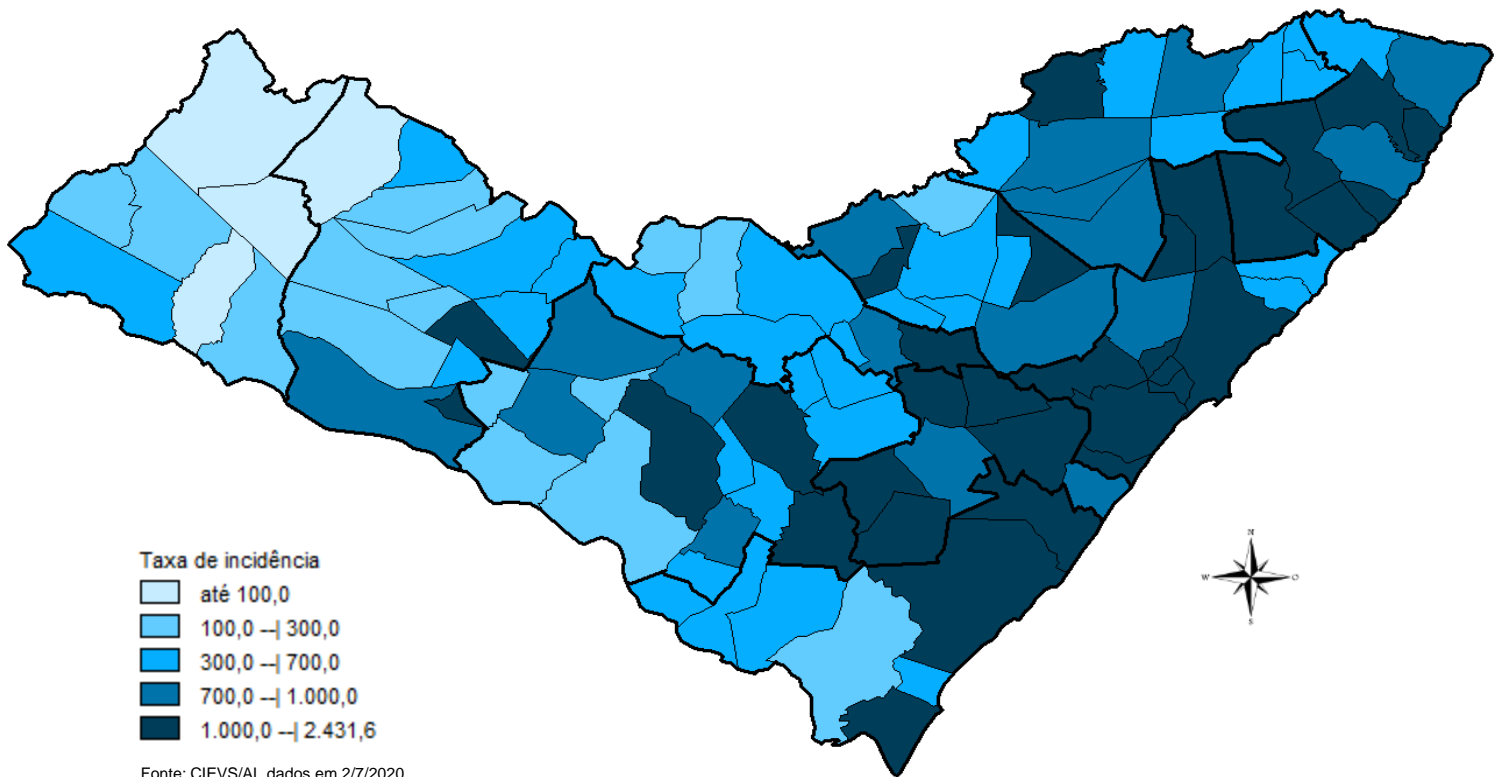
\*\*\* Sete(7) óbitos são residentes de outros estados: São Paulo, Pernambuco, Santa Catarina e Bahia

2 DE JULHO DE 2020

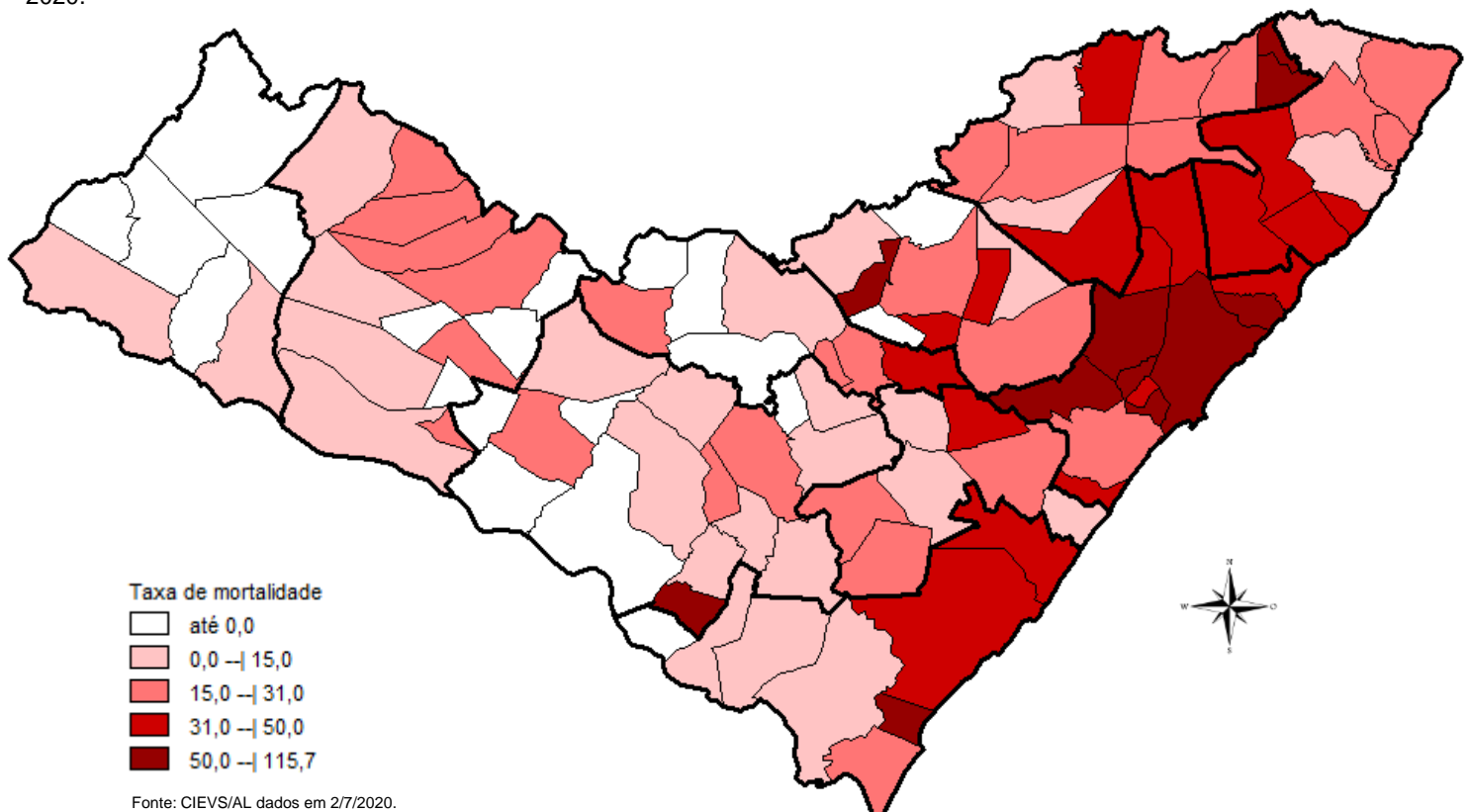
Nº 118

## DISTRIBUIÇÃO ESPACIAL

**Figura 3** – Taxa de incidência por 100.000 habitantes dos casos confirmados da COVID-19, segundo município de residência. Alagoas, 2020.

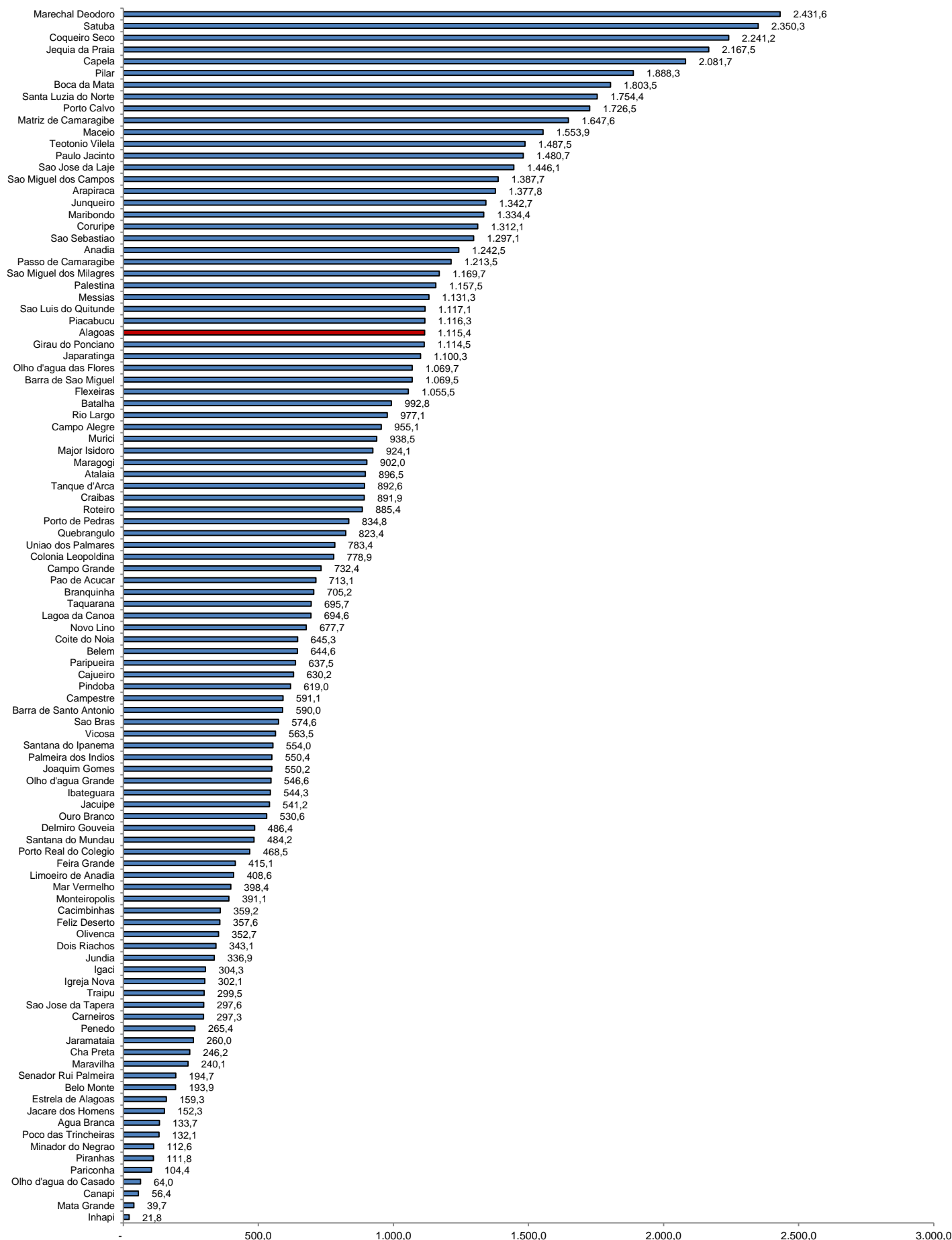


**Figura 4** – Taxa de mortalidade por 100.000 habitantes dos casos confirmados da COVID-19, segundo município de residência. Alagoas, 2020.



TAXA DE INCIDÊNCIA

Gráfico 10 – Taxa de incidência (por 100.000 hab.) da COVID-19, segundo município de residência. Alagoas, 2020.



Fonte: CIEVS/AL dados em 2/7/2020. Estimativa TCU/IBGE 2019