

**Informe Epidemiológico**

**09 DE SETEMBRO DE 2020**

**Nº 187**

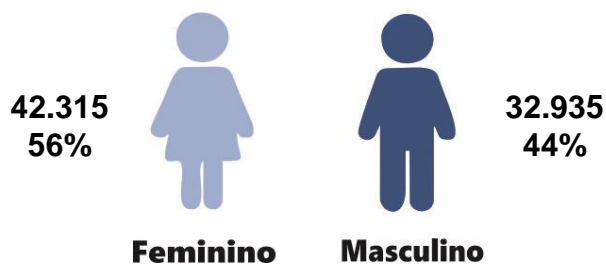
**Tabela 1** – Frequência de casos segundo classificação operacional para COVID-19. Alagoas, 2020.

Casos Notificados	Em investigação		Casos Confirmados		Casos Descartados		Óbito/Letalidade	
	Casos	Porcentagem	Casos	Porcentagem	Casos	Porcentagem	Casos	Porcentagem
172.716	3.598	2,1%	81.042	46,9%	88.076	51,0%	1.949	2,4%

Fonte: CIEVS/AL dados em 9/9/2020.

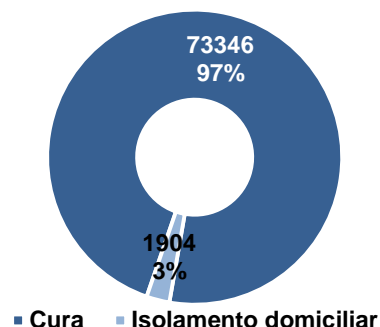
**SÍNDROME GRIPAL (SG)**

**Figura 1** – Casos confirmados de SG com confirmação laboratorial para COVID-19, segundo sexo. Alagoas, 2020.



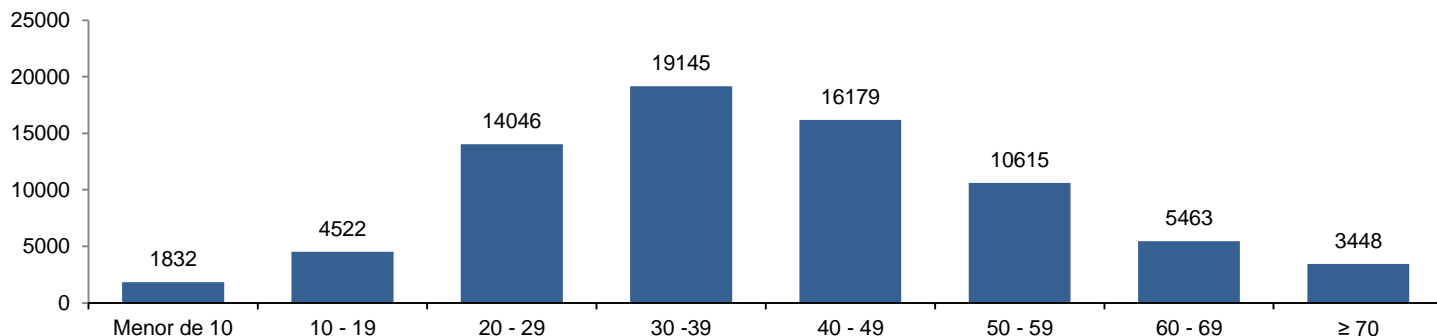
Fonte: CIEVS/AL dados em 9/9/2020.

**Gráfico 1** – Frequência de casos confirmados de SG por COVID-19, segundo evolução. Alagoas, 2020.



Fonte: CIEVS/AL dados em 9/9/2020.


**Gráfico 2** – Casos de SG com confirmação laboratorial para COVID-19, segundo faixa etária. Alagoas, 2020.



Fonte: CIEVS/AL dados em 9/9/2020.

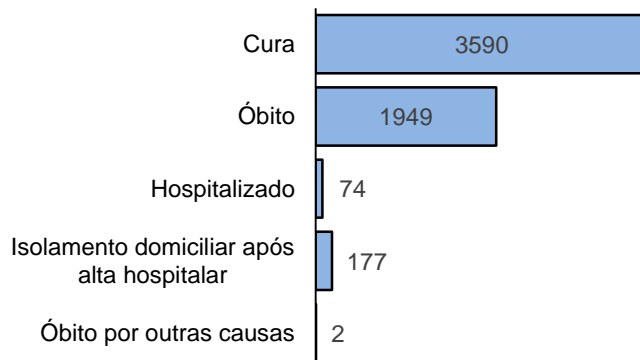
**SÍNDROME RESPIRATÓRIA AGUDA GRAVE (SRAG)**

**Figura 2** – Casos confirmados de SRAG com confirmação laboratorial para COVID-19, segundo sexo. Alagoas, 2020.



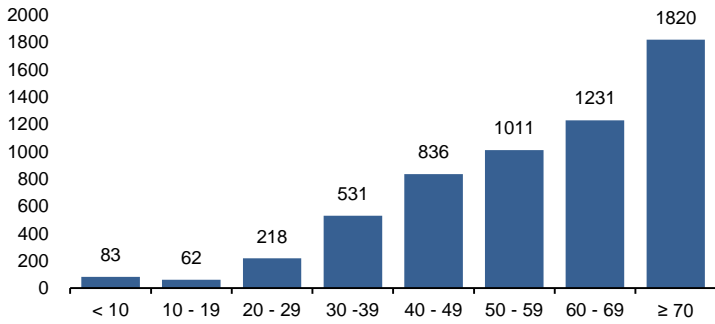
Fonte: CIEVS/AL dados em 9/9/2020.

**Gráfico 3** – Frequência de casos confirmados de SRAG por COVID-19, segundo evolução. Alagoas, 2020.



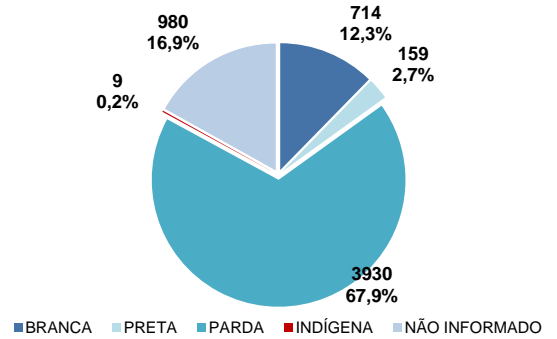
Fonte: CIEVS/AL dados em 9/9/2020.

**Gráfico 4** – Frequência da faixa etária dos casos confirmados de SRAG por COVID-19. Alagoas, 2020.



Fonte: CIEVS/AL dados em 9/9/2020.

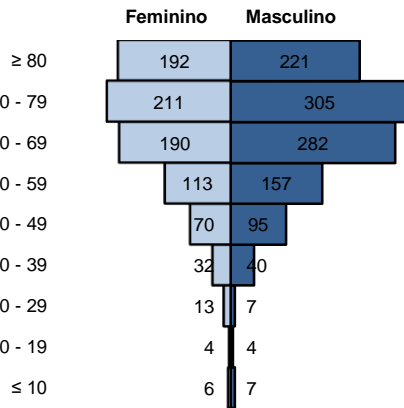
**Gráfico 5** – Frequência de casos confirmados de SRAG por COVID-19, segundo raça/cor. Alagoas, 2020.



Fonte: CIEVS/AL dados em 9/9/2020.

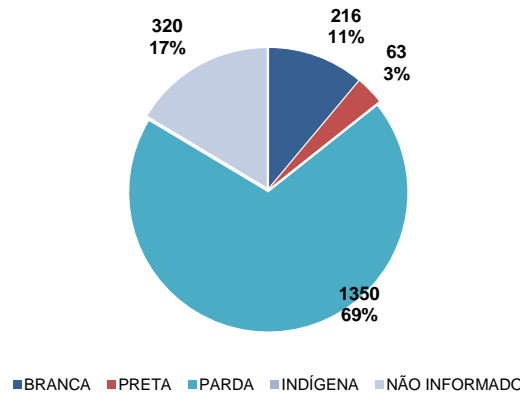
### ÓBITOS CONFIRMADOS

**Gráfico 6** – Pirâmide etária dos óbitos confirmados por COVID-19, segundo sexo. Alagoas, 2020.



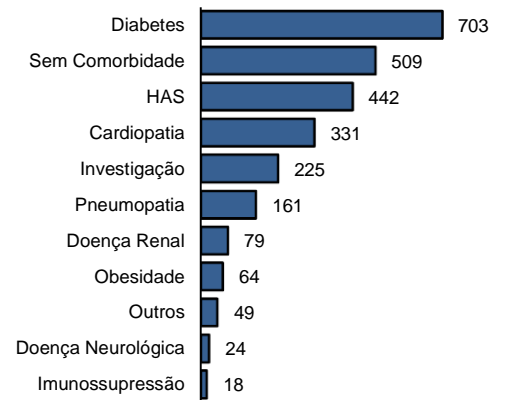
Fonte: CIEVS/AL dados em 9/9/2020.

**Gráfico 7** – Frequência de óbitos confirmados por COVID-19, segundo raça/cor. Alagoas, 2020.



Fonte: CIEVS/AL dados em 9/9/2020.

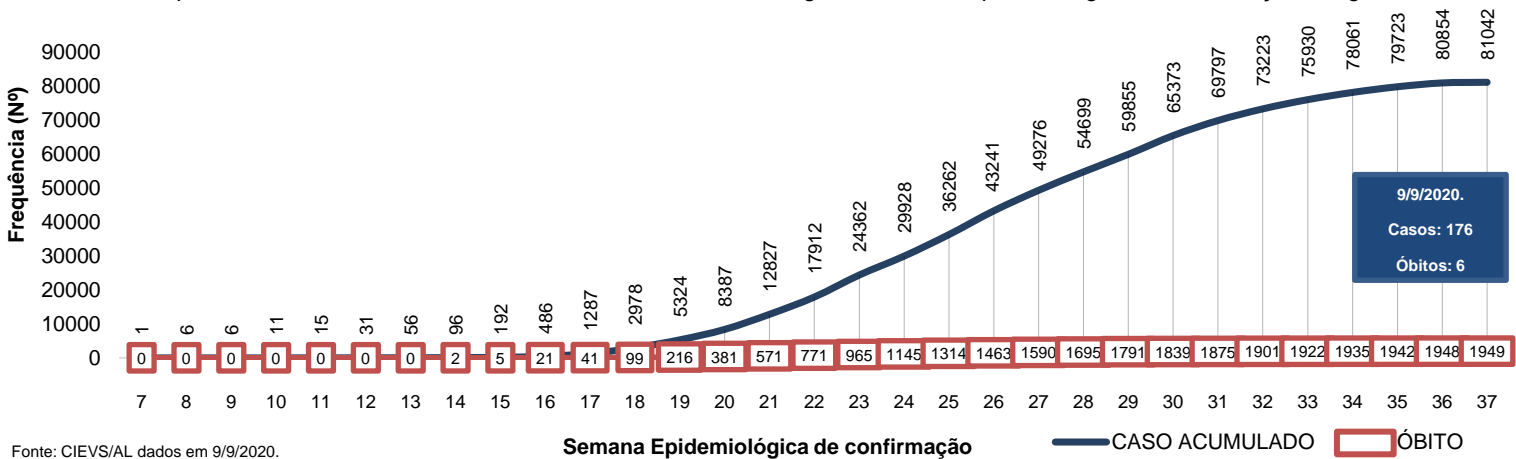
**Gráfico 8** – Frequência dos óbitos confirmados por COVID-19, segundo comorbidade e fator de risco. Alagoas, 2020.



Fonte: CIEVS/AL dados em 9/9/2020.

### EVOLUÇÃO DE CASOS E ÓBITOS

**Gráfico 9** – Frequência de casos confirmados cumulativamente e óbitos segundo semana epidemiológica de confirmação. Alagoas, 2020.



Fonte: CIEVS/AL dados em 9/9/2020.

#### TESTES LABORATORIAIS

##### QUANTITATIVO GERAL DE TESTES REALIZADOS EM 7/9/2020

<b>Testes Rápidos (TR)</b>	<b>181</b>
Positivos	10
Negativos	171
<b>Testes RT - PCR</b>	<b>102</b>
Confirmados	9
Descartados	87
Inconclusivos	6

##### ESTOQUE DE TESTES DISPONÍVEIS PARA DIAGNÓSTICO

<b>Testes Rápidos (TR)</b>	<b>18.869</b>
<b>Kit amplificação RT-PCR</b>	<b>62.395</b>

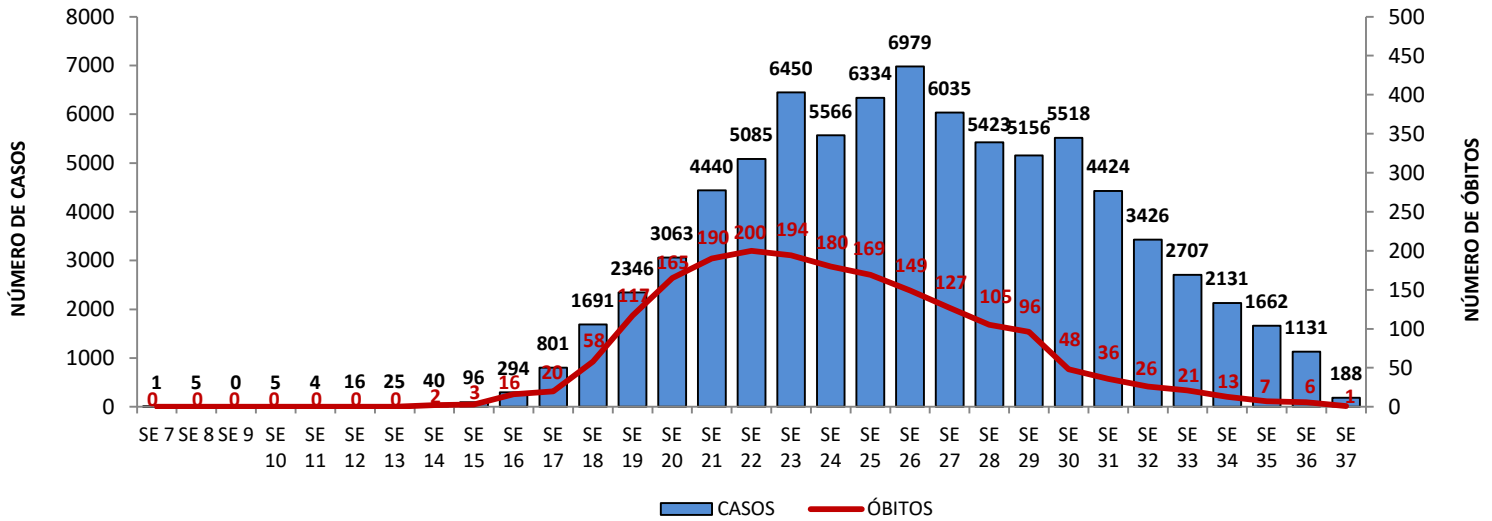
#### PROFISSIONAIS DA SAÚDE

<b>Casos confirmados (geral)</b>	<b>81.042</b>
<b>Profissionais da Saúde Confirmados</b>	<b>6.568</b>
<b>Percentual de confirmados</b>	<b>8,1%</b>

Fonte: e-SUS VE dados em 9/9/2020.

EVOLUÇÃO DE CASOS E ÓBITOS POR SEMANA EPIDEMIOLÓGICA

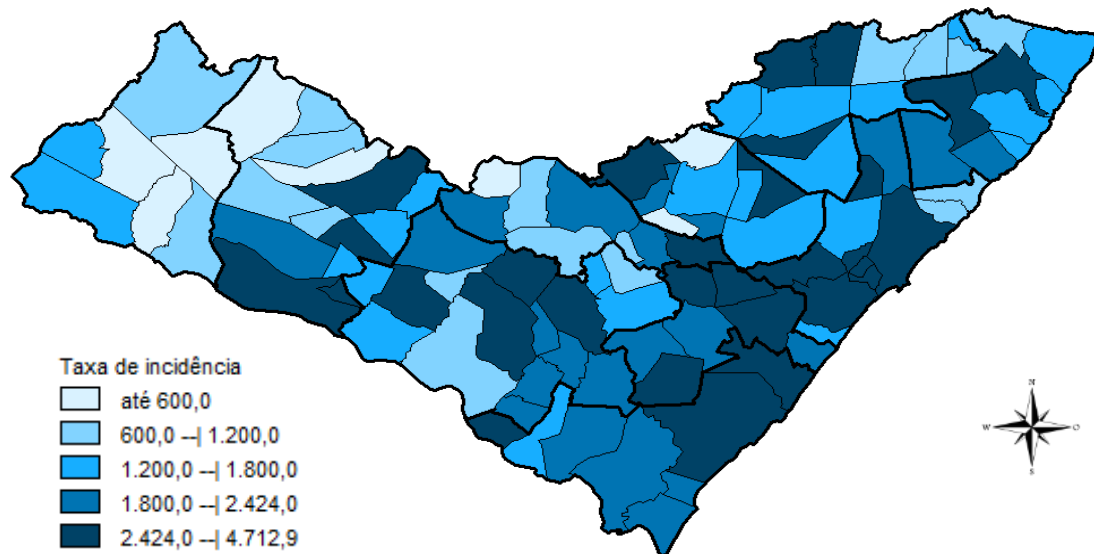
Gráfico 10 – Frequência de casos e óbitos confirmados segundo semana epidemiológica de ocorrência. Alagoas, 2020.



Fonte: CIEVS/AL dados em 9/9/2020.

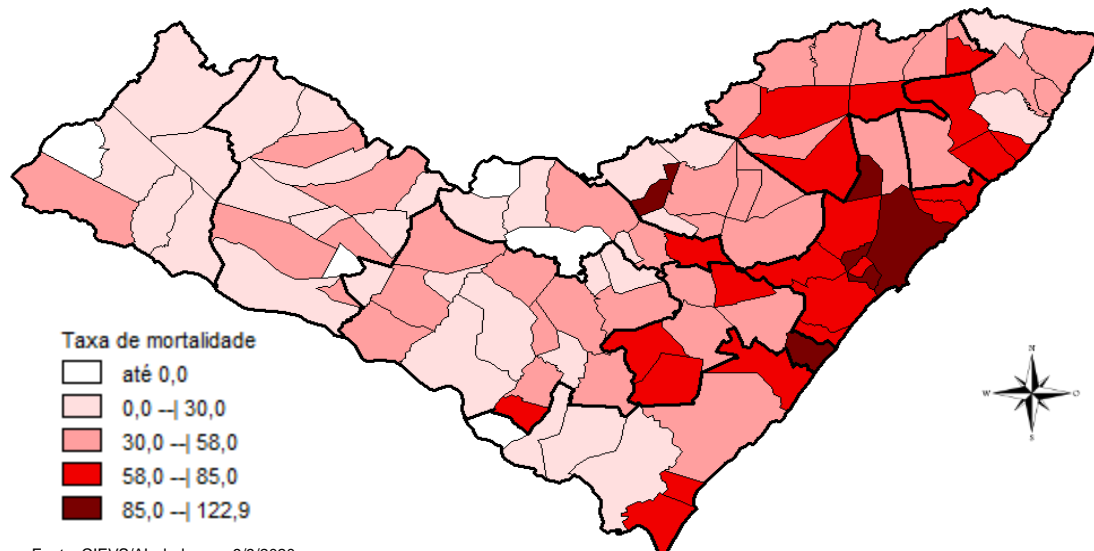
DISTRIBUIÇÃO ESPACIAL

Figura 3 – Taxa de incidência por 100.000 habitantes dos casos confirmados da COVID-19, segundo município de residência. Alagoas, 2020.



Fonte: CIEVS/AL dados em 9/9/2020.

Figura 4 – Taxa de mortalidade por 100.000 habitantes dos casos confirmados da COVID-19, segundo município de residência. Alagoas, 2020.



Fonte: CIEVS/AL dados em 9/9/2020.

09 DE SETEMBRO DE 2020

Nº 187

## DISTRIBUIÇÃO ESPACIAL

Tabela 2 – Frequência de casos e óbitos confirmados de COVID-19, segundo município de residência. Alagoas, 2020.

MUNICÍPIO DE RESIDÊNCIA	CASOS CONFIRMADOS	ÓBITOS CONFIRMADOS	MUNICÍPIO DE RESIDÊNCIA	CASOS CONFIRMADOS	ÓBITOS CONFIRMADOS
Água Branca	90	2	Mata Grande	166	2
Anadia	458	7	Matriz do Camaragibe	1.002	17
Arapiraca	10.922	131	Messias	558	20
Atalaia	570	17	Minador do Negrão	16	0
Barra de Santo Antônio	128	10	Monteirópolis	122	0
Barra de São Miguel	139	5	Murici	411	21
Batalha	536	7	Novo Lino	107	5
Belém	52	1	Olho d'Água das Flores	996	12
Belo Monte	108	3	Olho d'Água do Casado	26	1
Boca da Mata	1.228	20	Olho d'Água Grande	119	3
Branquinha	259	6	Olivença	141	2
Cacimbinhas	247	3	Ouro Branco	78	3
Cajueiro	284	12	Palestina	221	2
Campestre*	92	4	Palmeira dos Índios	1.572	29
Campo Alegre	1.305	26	Pão de Açúcar	702	7
Campo Grande	189	5	Pariconha	172	0
Canapi	61	3	Paripueira	126	10
Capela	508	6	Passo de Camaragibe	353	10
Carneiros	79	2	Paulo Jacinto	164	8
Chã Preta	41	1	Penedo	1.253	13
Coité do Noia	146	2	Piaçabuçu	336	11
Colônia Leopoldina	237	8	Pilar	1.308	22
Coqueiro Seco	158	6	Pindoba	65	1
Coruripe	1.480	26	Piranhas	222	5
Craíbas	625	9	Poço das Trincheiras	82	3
Delmiro Gouveia	881	17	Porto Calvo	741	13
Dois Riachos	183	1	Porto de Pedras	136	2
Estrela de Alagoas	176	4	Porto Real do Colégio*	359	5
Feira Grande	433	6	Quebrangulo	336	2
Feliz Deserto	88	3	Rio Largo	1.224	56
Flexeiras	281	7	Roteiro	143	7
Girau do Ponciano	1.237	8	Santa Luzia do Norte	206	5
Ibateguara	404	9	Santana do Ipanema	1.475	22
Igaci	202	0	Santana do Mundaú	175	5
Igreja Nova	482	6	São Brás	236	0
Inhapi	72	2	São José da Laje	652	10
Jacaré dos Homens	75	1	São José da Tapera	754	12
Jacuípe	61	2	São Luís do Quitunde	758	16
Japaratinga	148	4	São Miguel dos Campos	2.080	32
Jaramataia	51	1	São Miguel dos Milagres	124	5
Jequiá da Praia	368	9	São Sebastião	777	13
Joaquim Gomes	414	14	Satuba	465	17
Jundiá	34	3	Senador Rui Palmeira	88	4
Junqueiro	529	15	Tanque d'Arca	112	2
Lagoa da Canoa	390	7	Taquarana	238	3
Limoeiro de Anadia	446	11	Teotônio Vilela	1.220	33
Maceió	26.339	899	Traipu	226	4
Major Isidoro	386	8	União Dos Palmares	863	39
Mar Vermelho	21	1	Viçosa	340	9
Maragogi	448	11	<b>Total</b>	<b>80.893**</b>	<b>1.944***</b>
Maravilha	73	4			
Marechal Deodoro	2.334	35			
Maribondo	349	11			

Fonte: CIEVS/AL dados em 9/9/2020.

\* Três (3) Casos/Óbitos ocorridos em outros estados (PE e SE)

\*\* Duzentos (202) são residentes em outros estados (DF, PB, PE, PA, RS, RN, RJ, SP, BA, SC, PR, MG, MA, ES, TO, GO, SE e CE)

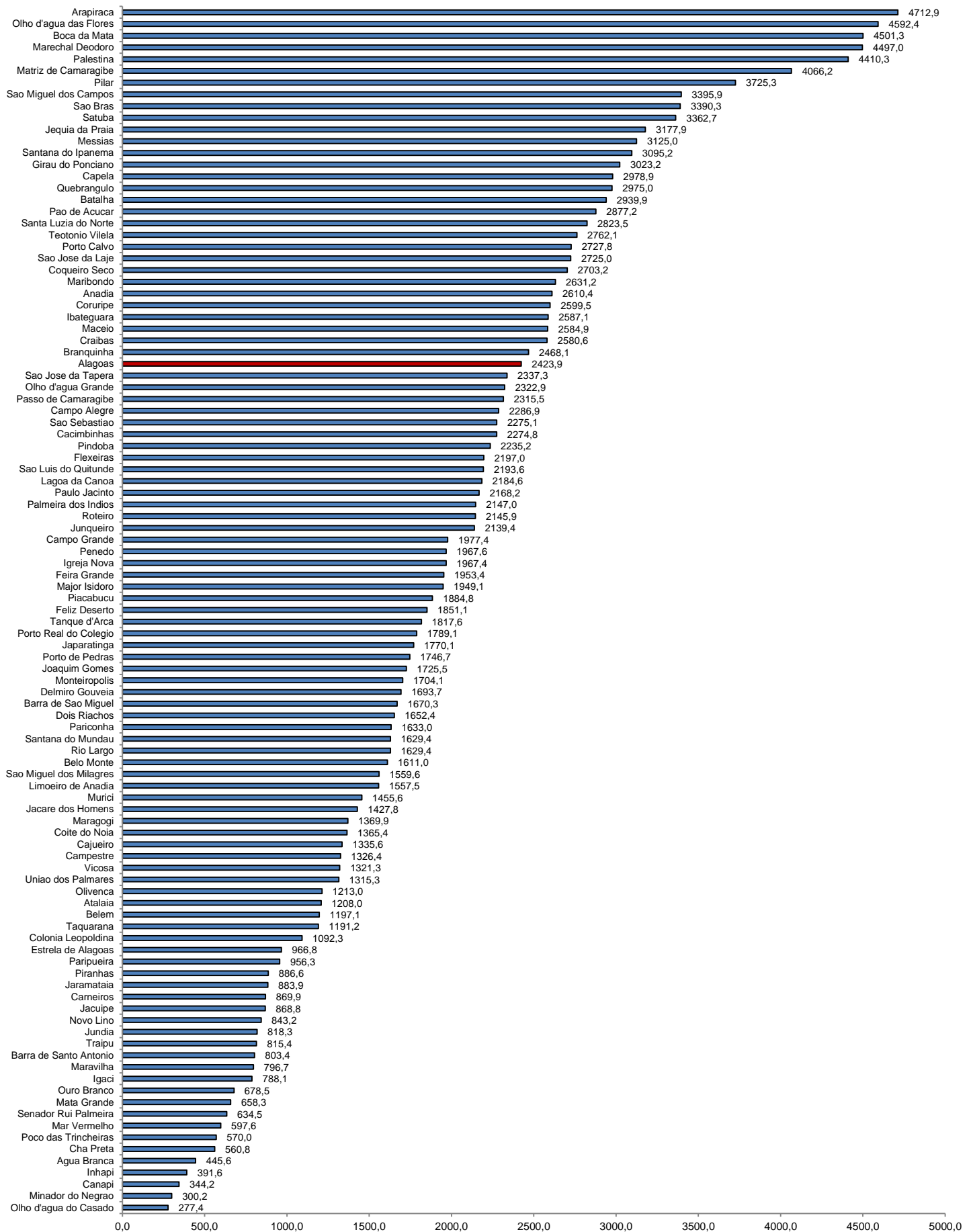
\*\*\* Oito (8) óbitos são residentes de outros estados: São Paulo, Pernambuco, Santa Catarina e Bahia

09 DE SETEMBRO DE 2020

Nº 187

## TAXA DE INCIDÊNCIA

Gráfico 11 – Taxa de incidência (por 100.000 hab.) da COVID-19, segundo município de residência. Alagoas, 2020.



Fonte: CIEVS/AL dados em 9/9/2020. Estimativa TCU/IBGE 2019