

**Informe Epidemiológico**

**25 DE OUTUBRO DE 2020**

**Nº 233**

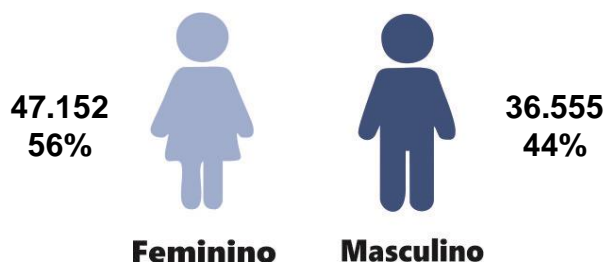
**Tabela 1 –** Frequência de casos segundo classificação operacional para COVID-19. Alagoas, 2020.

Casos Notificados	Em investigação		Casos Confirmados		Casos Descartados		Óbito/Letalidade	
197.849	2.832	1,4%	90.177	45,6%	104.840	53,0%	2.211	2,5%

Fonte: CIEVS/AL dados em 25/10/2020.

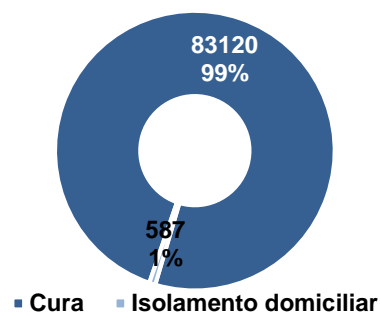
**SÍNDROME GRIPAL (SG)**

**Figura 1 –** Casos confirmados de SG com confirmação laboratorial para COVID-19, segundo sexo. Alagoas, 2020.



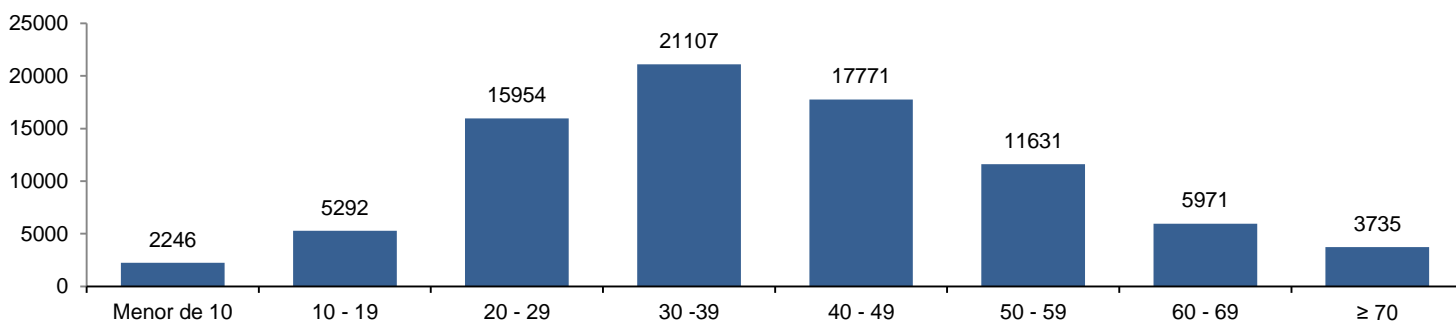
Fonte: CIEVS/AL dados em 25/10/2020.

**Gráfico 1 –** Frequência de casos confirmados de SG por COVID-19, segundo evolução. Alagoas, 2020.



Fonte: CIEVS/AL dados em 25/10/2020.

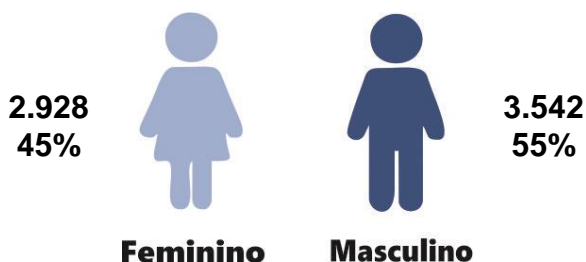
**Gráfico 2 –** Casos de SG com confirmação laboratorial para COVID-19, segundo faixa etária. Alagoas, 2020.



Fonte: CIEVS/AL dados em 25/10/2020.

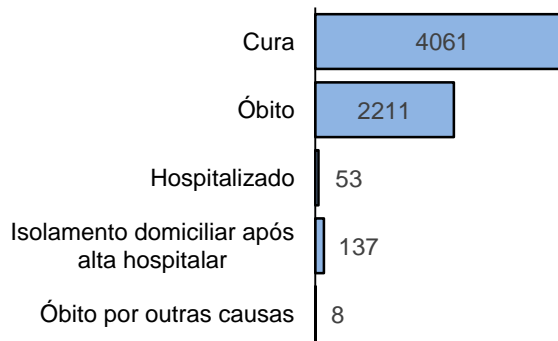
**SÍNDROME RESPIRATÓRIA AGUDA GRAVE (SRAG)**

**Figura 2 –** Casos confirmados de SRAG com confirmação laboratorial para COVID-19, segundo sexo. Alagoas, 2020.



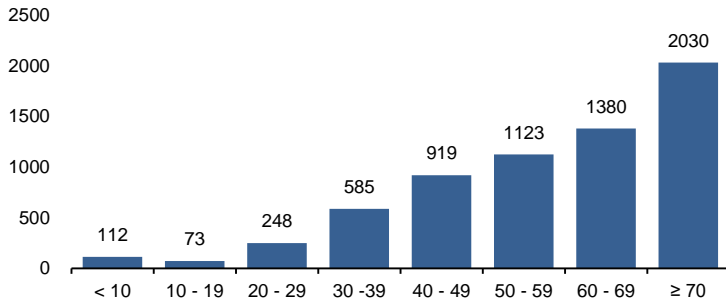
Fonte: CIEVS/AL dados em 25/10/2020.

**Gráfico 3 –** Frequência de casos confirmados de SRAG por COVID-19, segundo evolução. Alagoas, 2020.



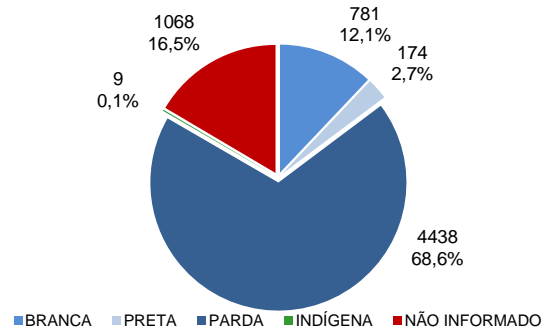
Fonte: CIEVS/AL dados em 25/10/2020.

**Gráfico 4** – Frequência da faixa etária dos casos confirmados de SRAG por COVID-19. Alagoas, 2020.



Fonte: CIEVS/AL dados em 25/10/2020.

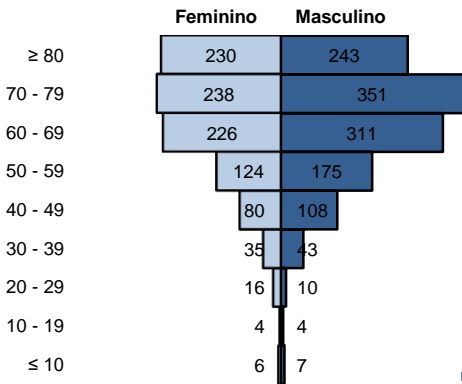
**Gráfico 5** – Frequência de casos confirmados de SRAG por COVID-19, segundo raça/cor. Alagoas, 2020.



Fonte: CIEVS/AL dados em 25/10/2020.

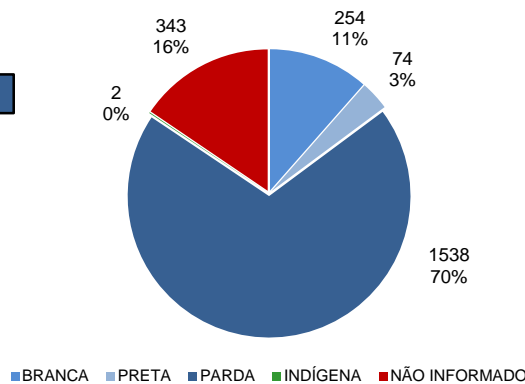
### ÓBITOS CONFIRMADOS

**Gráfico 6** – Pirâmide etária dos óbitos confirmados por COVID-19, segundo sexo. Alagoas, 2020.



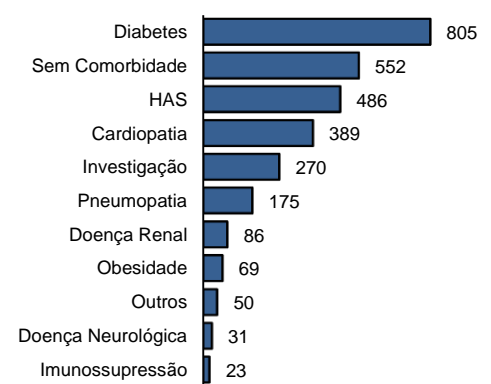
Fonte: CIEVS/AL dados em 25/10/2020.

**Gráfico 7** – Frequência de óbitos confirmados por COVID-19, segundo raça/cor. Alagoas, 2020.



Fonte: CIEVS/AL dados em 25/10/2020.

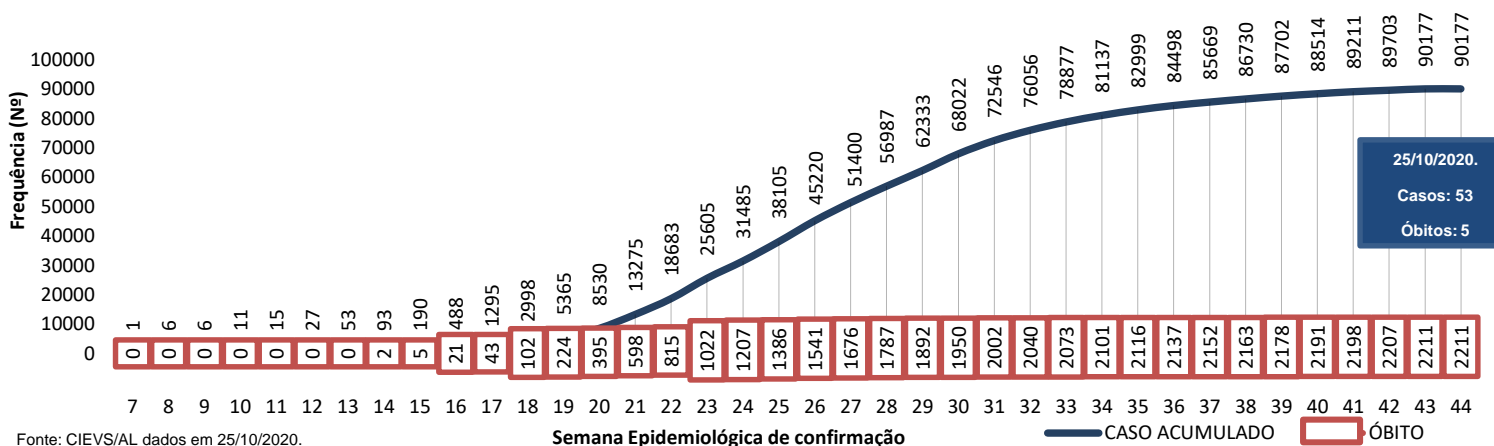
**Gráfico 8** – Frequência dos óbitos confirmados por COVID-19, segundo comorbidade e fator de risco. Alagoas, 2020.



Fonte: CIEVS/AL dados em 25/10/2020.

### EVOLUÇÃO DE CASOS E ÓBITOS

**Gráfico 9** – Frequência de casos confirmados cumulativamente e óbitos segundo semana epidemiológica de confirmação. Alagoas, 2020.



Fonte: CIEVS/AL dados em 25/10/2020.

25/10/2020.  
Casos: 53  
Óbitos: 5

#### TESTES LABORATORIAIS

QUANTITATIVO GERAL DE TESTES REALIZADOS EM 24/10/2020	
Testes Rápidos (TR)	54
Positivos	5
Negativos	49
Testes RT - PCR	60
Confirmados	9
Descartados	51
Inconclusivos	0
ESTOQUE DE TESTES DISPONÍVEIS PARA DIAGNÓSTICO	
Testes Rápidos (TR)	5.234
Kit amplificação RT-PCR (Reações)	42.123

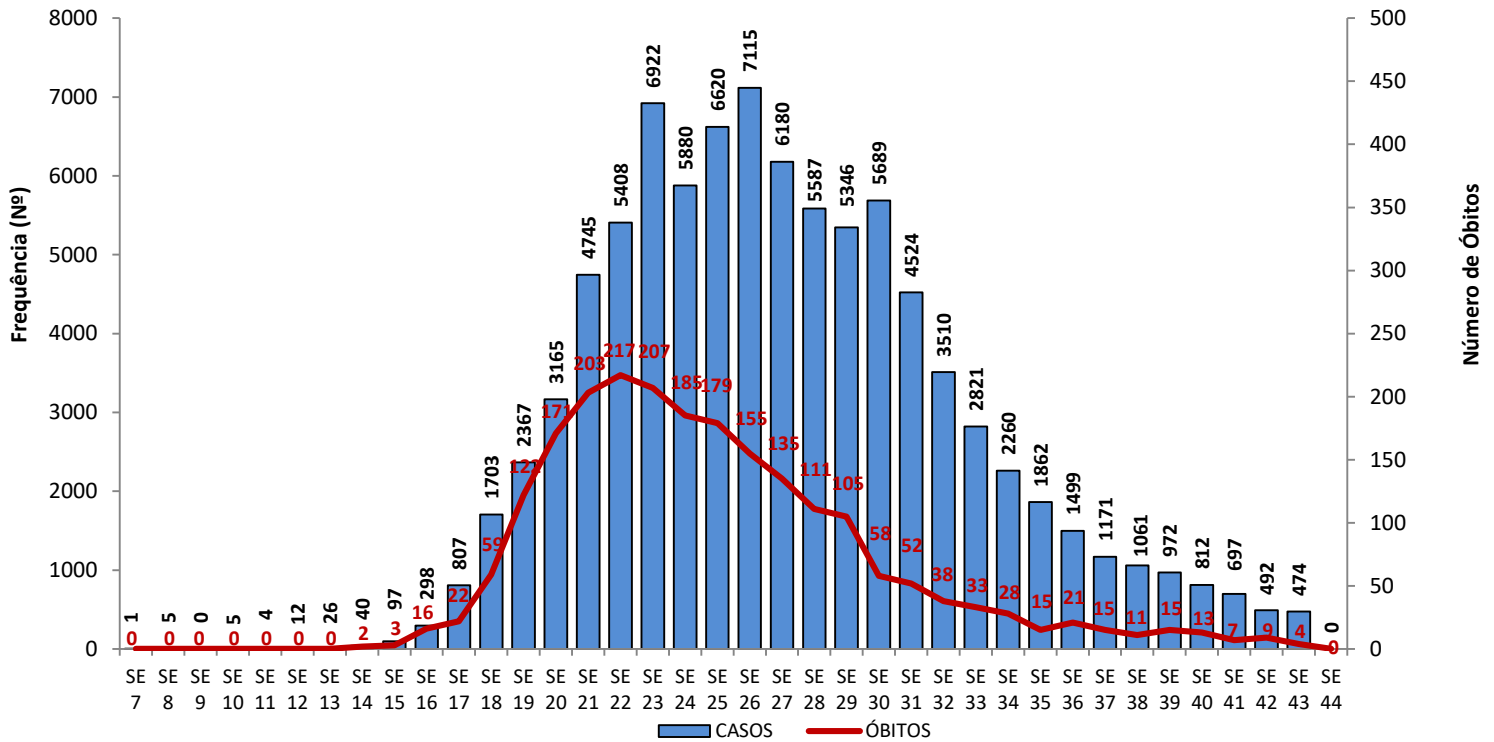
#### PROFISSIONAIS DA SAÚDE

Casos confirmados (geral)	90.177
Profissionais da Saúde Confirmados	6.124
Percentual de confirmados	6,8%

Fonte: e-SUS VE dados em 25/10/2020.

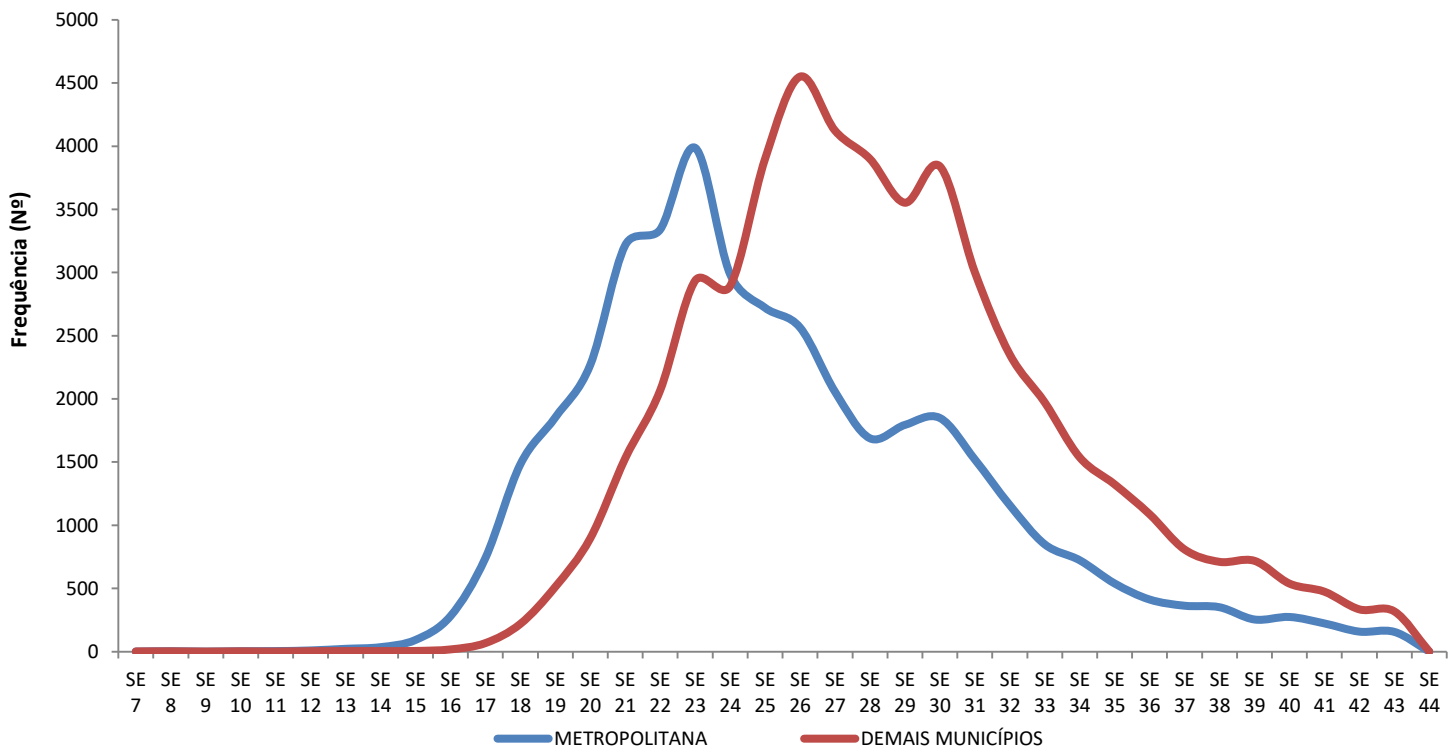
EVOLUÇÃO DE CASOS E ÓBITOS POR SEMANA EPIDEMIOLÓGICA

Gráfico 10 – Frequência de casos e óbitos confirmados segundo semana epidemiológica de ocorrência. Alagoas, 2020.



Fonte: CIEVS/AL dados em 25/10/2020.

Gráfico 11 – Frequência de casos por região (metropolitana e demais municípios) segundo semana epidemiológica de ocorrência. Alagoas, 2020.



Região Metropolitana de Maceió – Atalaia, Barra de Santo Antônio, Barra de São Miguel, Coqueiro Seco, Maceió, Marechal Deodoro, Messias, Murici, Paripueira, Pilar, Rio Largo, Santa Luzia do Norte, São Miguel dos Campos e Satuba.

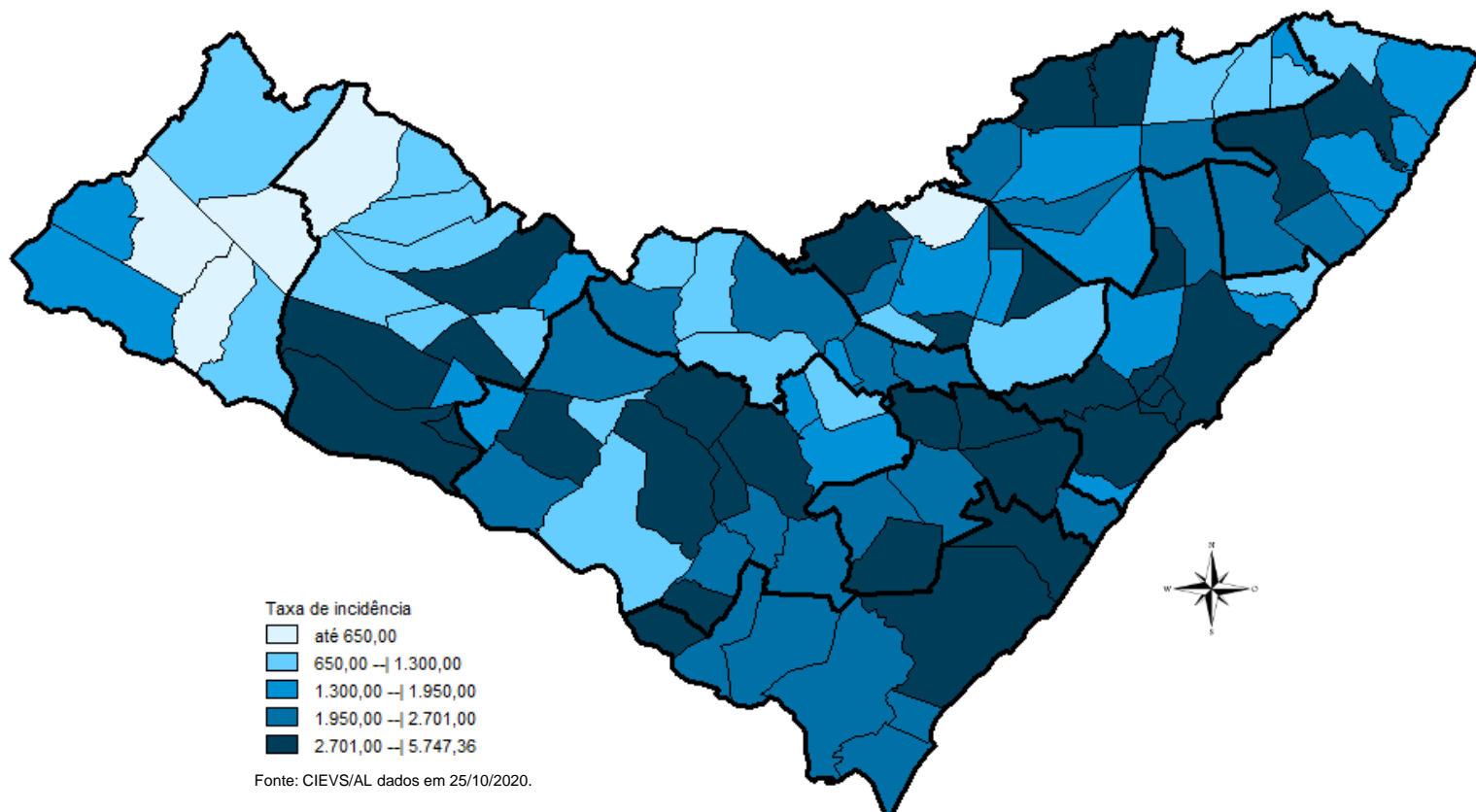
Fonte: CIEVS/AL dados em 25/10/2020.

25 DE OUTUBRO DE 2020

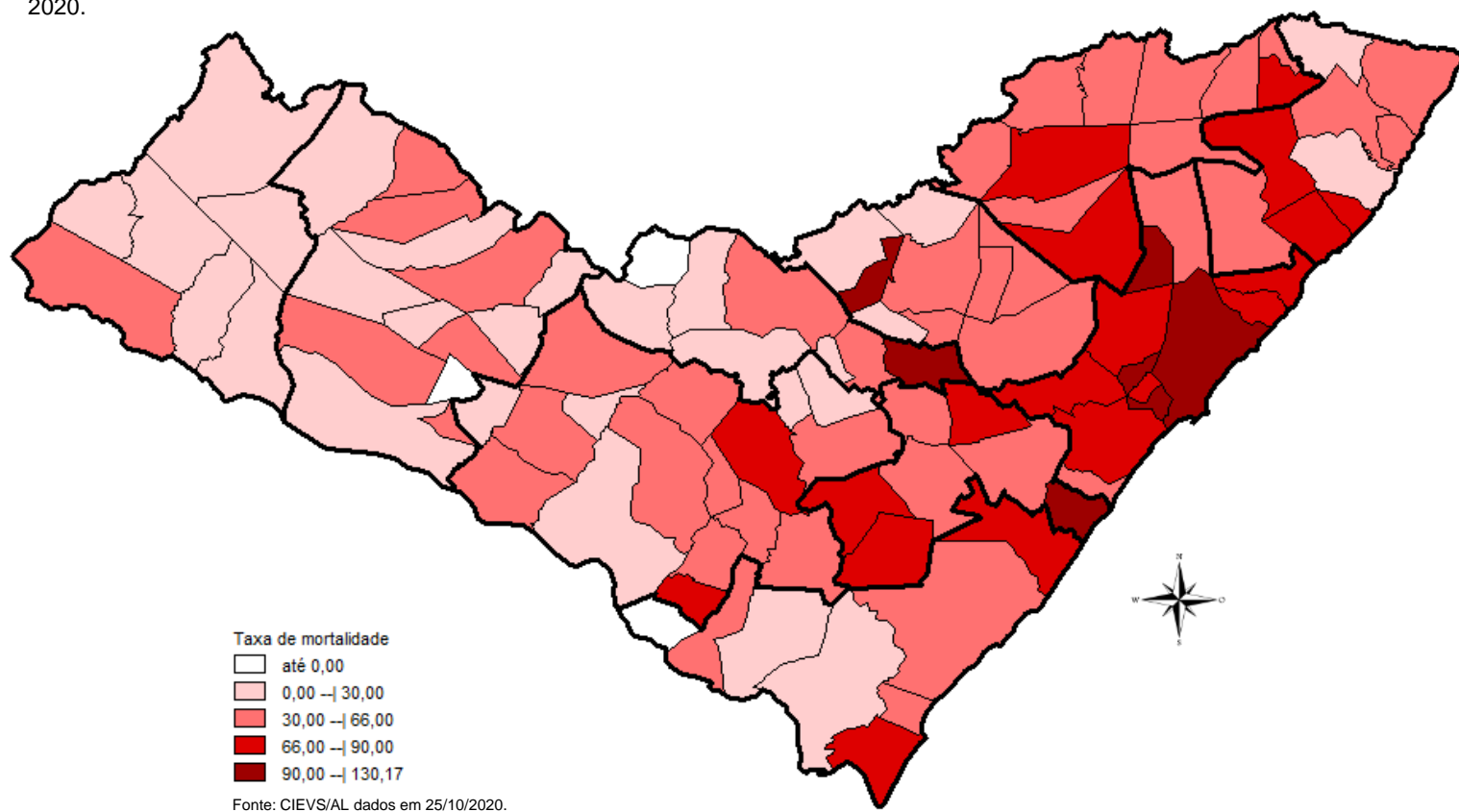
Nº 233

## DISTRIBUIÇÃO ESPACIAL

**Figura 3** – Taxa de incidência por 100.000 habitantes dos casos confirmados da COVID-19, segundo município de residência. Alagoas, 2020.



**Figura 4** – Taxa de mortalidade por 100.000 habitantes dos casos confirmados da COVID-19, segundo município de residência. Alagoas, 2020.



25 DE OUTUBRO DE 2020

Nº 233

## DISTRIBUIÇÃO ESPACIAL

Tabela 2 – Frequência de casos e óbitos confirmados de COVID-19, segundo município de residência. Alagoas, 2020.

MUNICÍPIO DE RESIDÊNCIA	CASOS CONFIRMADOS	ÓBITOS CONFIRMADOS	MUNICÍPIO DE RESIDÊNCIA	CASOS CONFIRMADOS	ÓBITOS CONFIRMADOS
Água Branca	101	3	Mata Grande	197	4
Anadia	496	8	Matriz do Camaragibe	1.096	22
Arapiraca	12.036	162	Messias	625	21
Atalaia	609	20	Minador do Negrão	35	0
Barra de Santo Antônio	135	13	Monteirópolis	124	0
Barra de São Miguel	150	5	Murici	426	22
Batalha	597	10	Novo Lino	110	6
Belém	59	1	Olho d'Água das Flores	1.137	14
Belo Monte	172	4	Olho d'Água do Casado	40	1
Boca da Mata	1.251	24	Olho d'Água Grande	145	4
Branquinha	272	6	Olivença	151	3
Cacimbinhas	270	3	Ouro Branco	90	4
Cajueiro	342	14	Palestina	288	2
Campestre*	97	4	Palmeira dos Índios	1.825	37
Campo Alegre	1.440	28	Pão de Açúcar	846	7
Campo Grande	221	5	Pariconha	203	1
Canapi	66	3	Paripueira	188	11
Capela	532	6	Passo de Camaragibe	375	11
Carneiros	89	2	Paulo Jacinto	184	8
Chã Preta	46	1	Penedo	1.536	17
Coité do Noia	154	3	Piaçabuçu	366	13
Colônia Leopoldina	250	8	Pilar	1.425	27
Coqueiro Seco	271	6	Pindoba	79	1
Coruripe	1.736	28	Piranhas	279	7
Craíbas	664	11	Poço das Trincheiras	97	3
Delmiro Gouveia	992	22	Porto Calvo	783	14
Dois Riachos	198	2	Porto de Pedras	148	2
Estrela de Alagoas	199	5	Porto Real do Colégio*	406	10
Feira Grande	464	7	Quebrangulo	381	2
Feliz Deserto	99	3	Rio Largo	1.293	63
Flexeiras	318	7	Roteiro	154	8
Girau do Ponciano	1.327	15	Santa Luzia do Norte	234	5
Ibateguara	441	9	Santana do Ipanema	1.679	29
Igaci	235	1	Santana do Mundaú	262	6
Igreja Nova	549	7	São Brás	258	0
Inhapi	75	3	São José da Laje	707	10
Jacaré dos Homens	99	1	São José da Tapera	876	14
Jacuípe	63	2	São Luís do Quitunde	848	18
Japaratinga	153	5	São Miguel dos Campos	2.133	36
Jaramataia	60	1	São Miguel dos Milagres	125	6
Jequiá da Praia	378	9	São Sebastião	846	15
Joaquim Gomes	521	14	Satuba	507	18
Jundiá	46	3	Senador Rui Palmeira	117	4
Junqueiro	562	18	Tanque d'Arca	126	2
Lagoa da Canoa	565	9	Taquarana	253	3
Limoeiro de Anadia	524	13	Teotônio Vilela	1.294	35
Maceió	29.428	993	Traipu	267	4
Major Isidoro	419	8	União Dos Palmares	922	44
Mar Vermelho	24	1	Viçosa	402	9
Maragogi	488	14	<b>Total</b>	<b>90.172**</b>	<b>2.206**</b>
Maravilha	94	4			
Marechal Deodoro	2.553	36			
Maribondo	354	13			

Fonte: CIEVS/AL dados em 25/10/2020.

\* Três (3) Casos/Óbitos ocorridos em outros estados (PE e SE)

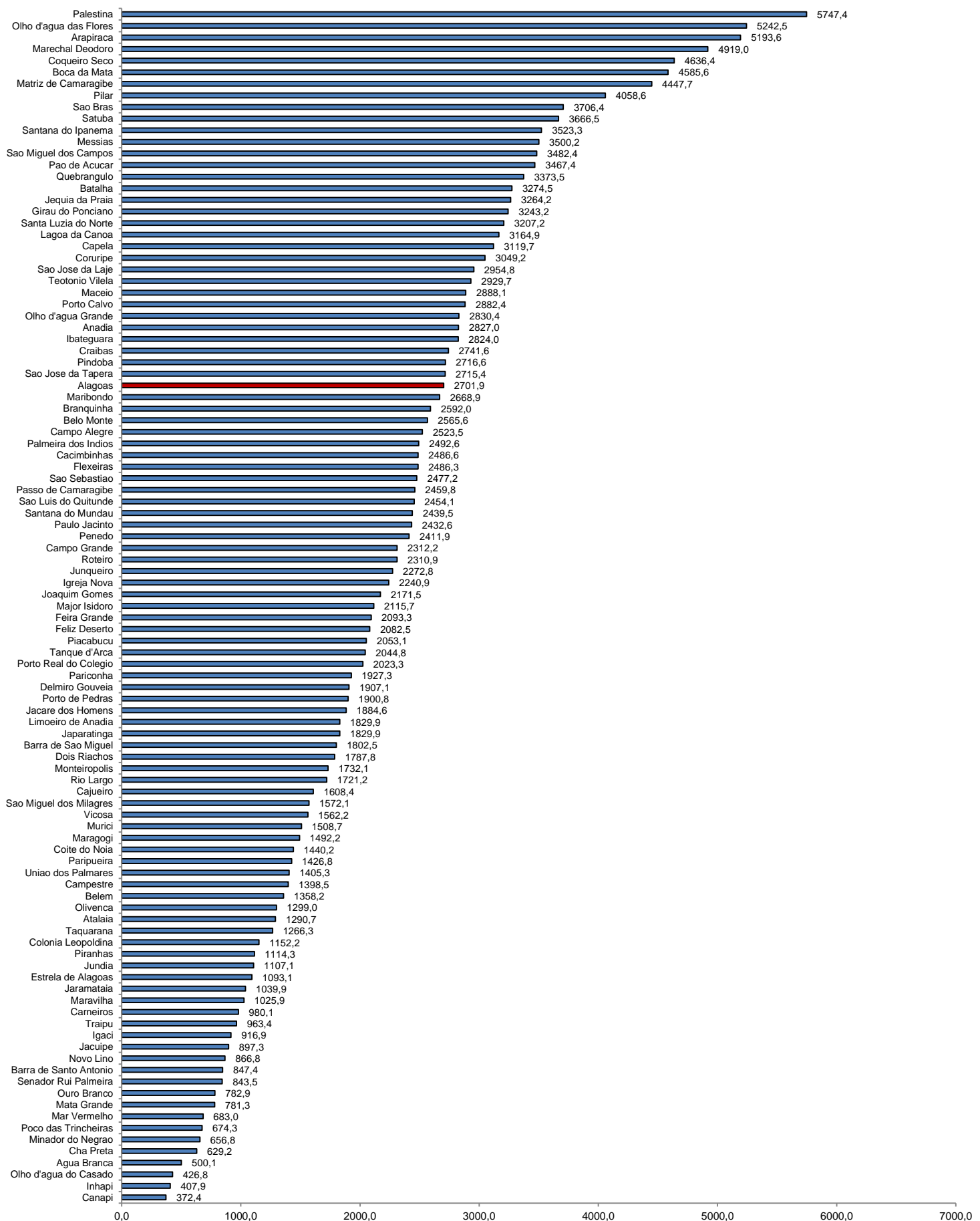
\*\* Oito (8) óbitos são residentes de outros estados: São Paulo, Pernambuco, Santa Catarina e Bahia

25 DE OUTUBRO DE 2020

Nº 233

## TAXA DE INCIDÊNCIA

Gráfico 12 – Taxa de incidência (por 100.000 hab.) da COVID-19, segundo município de residência. Alagoas, 2020.



Fonte: CIEVS/AL dados em 25/10/2020. Estimativa TCU/IBGE 2019