

Informe Epidemiológico

28 DE NOVEMBRO DE 2020

Nº 267

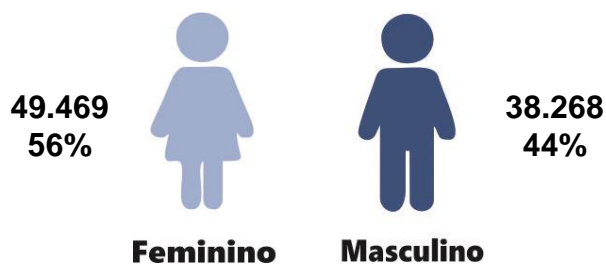
Tabela 1 – Frequência de casos segundo classificação operacional para COVID-19. Alagoas, 2020.

Casos Notificados	Em investigação		Casos Confirmados		Casos Descartados		Óbito/Letalidade	
	Casos	Porcentagem	Casos	Porcentagem	Casos	Porcentagem	Casos	Porcentagem
211.055	2.312	1,1%	94.613	44,8%	114.130	54,1%	2.334	2,5%

Fonte: CIEVS/AL dados em 28/11/2020.

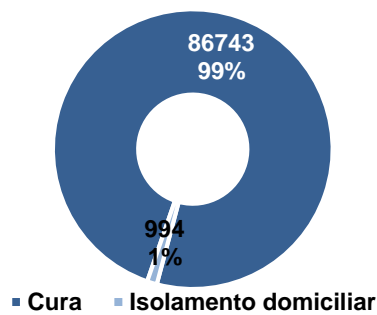
SÍNDROME GRIPAL (SG)

Figura 1 – Casos confirmados de SG com confirmação laboratorial para COVID-19, segundo sexo. Alagoas, 2020.



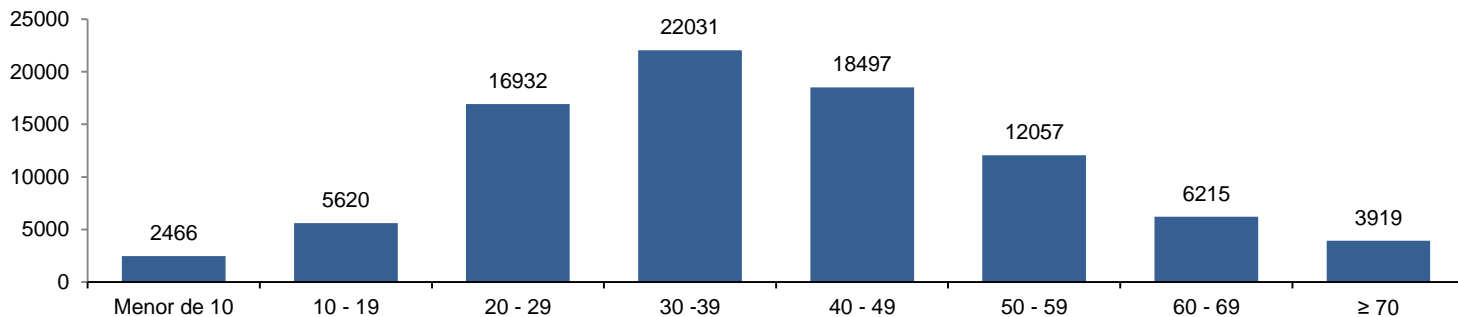
Fonte: CIEVS/AL dados em 28/11/2020.

Gráfico 1 – Frequência de casos confirmados de SG por COVID-19, segundo evolução. Alagoas, 2020.



Fonte: CIEVS/AL dados em 28/11/2020.

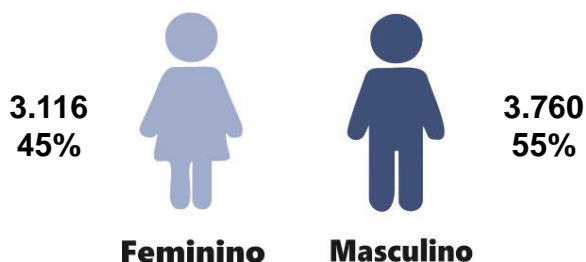
Gráfico 2 – Casos de SG com confirmação laboratorial para COVID-19, segundo faixa etária. Alagoas, 2020.



Fonte: CIEVS/AL dados em 28/11/2020.

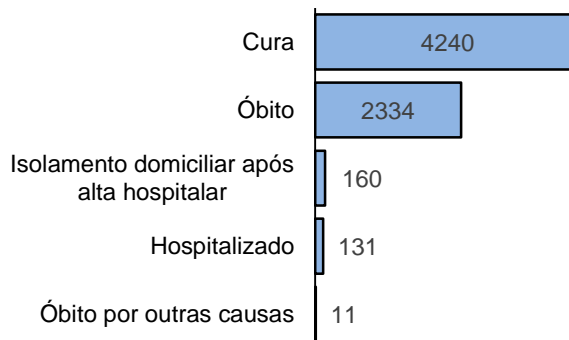
SÍNDROME RESPIRATÓRIA AGUDA GRAVE (SRAG)

Figura 2 – Casos confirmados de SRAG com confirmação laboratorial para COVID-19, segundo sexo. Alagoas, 2020.



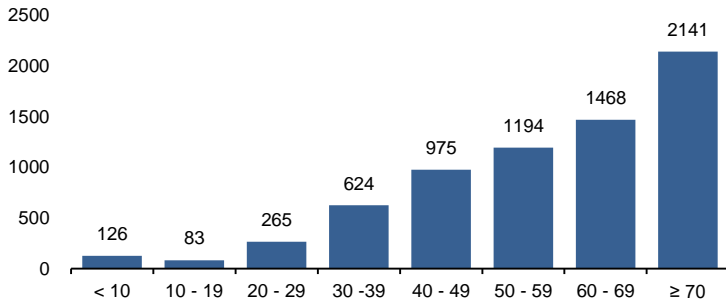
Fonte: CIEVS/AL dados em 28/11/2020.

Gráfico 3 – Frequência de casos confirmados de SRAG por COVID-19, segundo evolução. Alagoas, 2020.



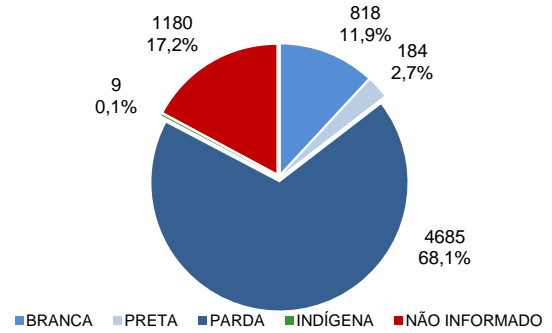
Fonte: CIEVS/AL dados em 28/11/2020.

Gráfico 4 – Frequência da faixa etária dos casos confirmados de SRAG por COVID-19. Alagoas, 2020.



Fonte: CIEVS/AL dados em 28/11/2020.

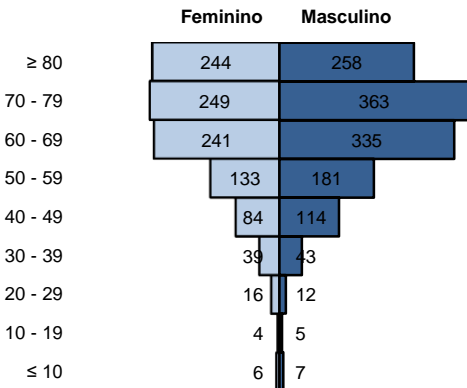
Gráfico 5 – Frequência de casos confirmados de SRAG por COVID-19, segundo raça/cor. Alagoas, 2020.



Fonte: CIEVS/AL dados em 28/11/2020.

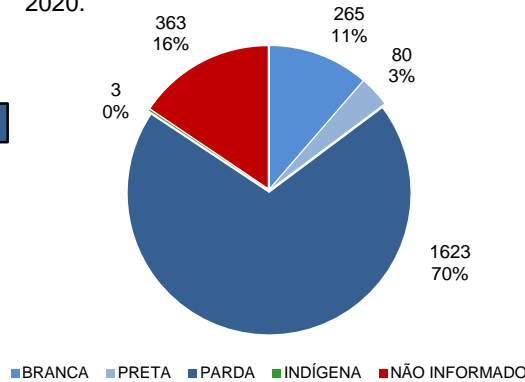
ÓBITOS CONFIRMADOS

Gráfico 6 – Pirâmide etária dos óbitos confirmados por COVID-19, segundo sexo. Alagoas, 2020.



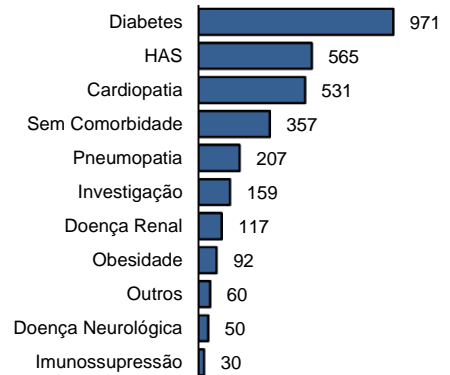
Fonte: CIEVS/AL dados em 28/11/2020.

Gráfico 7 – Frequência de óbitos confirmados por COVID-19, segundo raça/cor. Alagoas, 2020.



Fonte: CIEVS/AL dados em 28/11/2020.

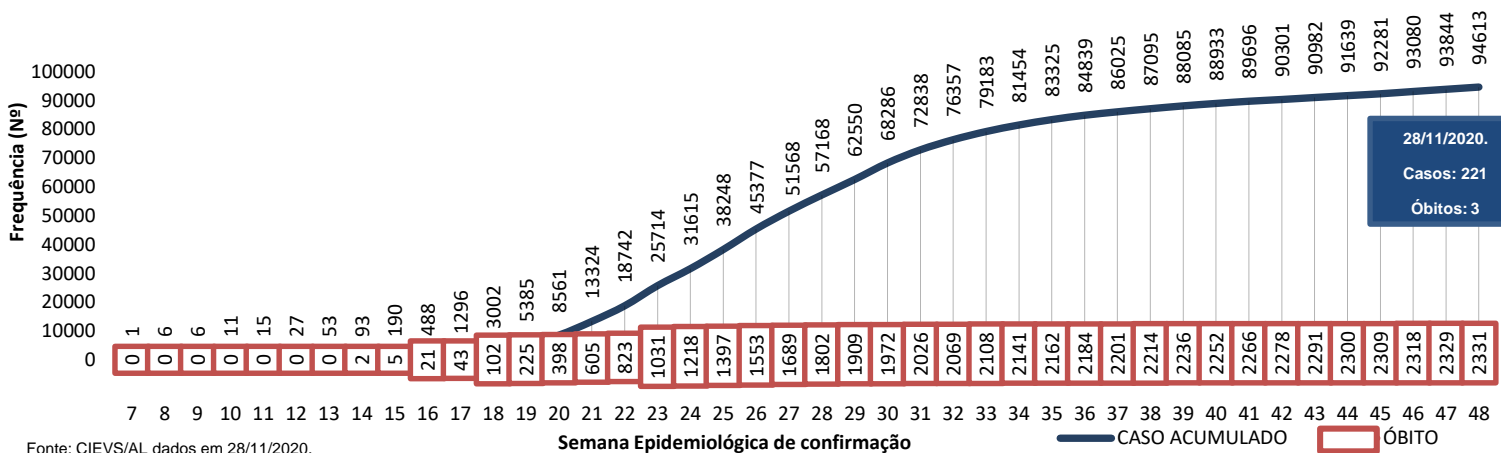
Gráfico 8 – Frequência dos óbitos confirmados por COVID-19, segundo comorbidade e fator de risco. Alagoas, 2020.



Fonte: CIEVS/AL dados em 28/11/2020.

EVOLUÇÃO DE CASOS E ÓBITOS

Gráfico 9 – Frequência de casos confirmados cumulativamente e óbitos segundo semana epidemiológica de confirmação. Alagoas, 2020.



Fonte: CIEVS/AL dados em 28/11/2020.

TESTES LABORATORIAIS

QUANTITATIVO GERAL DE TESTES REALIZADOS EM 27/11/2020	
Testes Rápidos (TR)	*Sem informação
Testes RT - PCR	82
Confirmados	54
Descartados	25
Inconclusivos	3
ESTOQUE DE TESTES DISPONÍVEIS PARA DIAGNÓSTICO	
Testes Rápidos (TR)	6.420*
Kit amplificação RT-PCR (Reações)	40.121

* Os dados não foram atualizados devido ao não envio da informação até o fechamento (12h) deste Informe Epidemiológico.

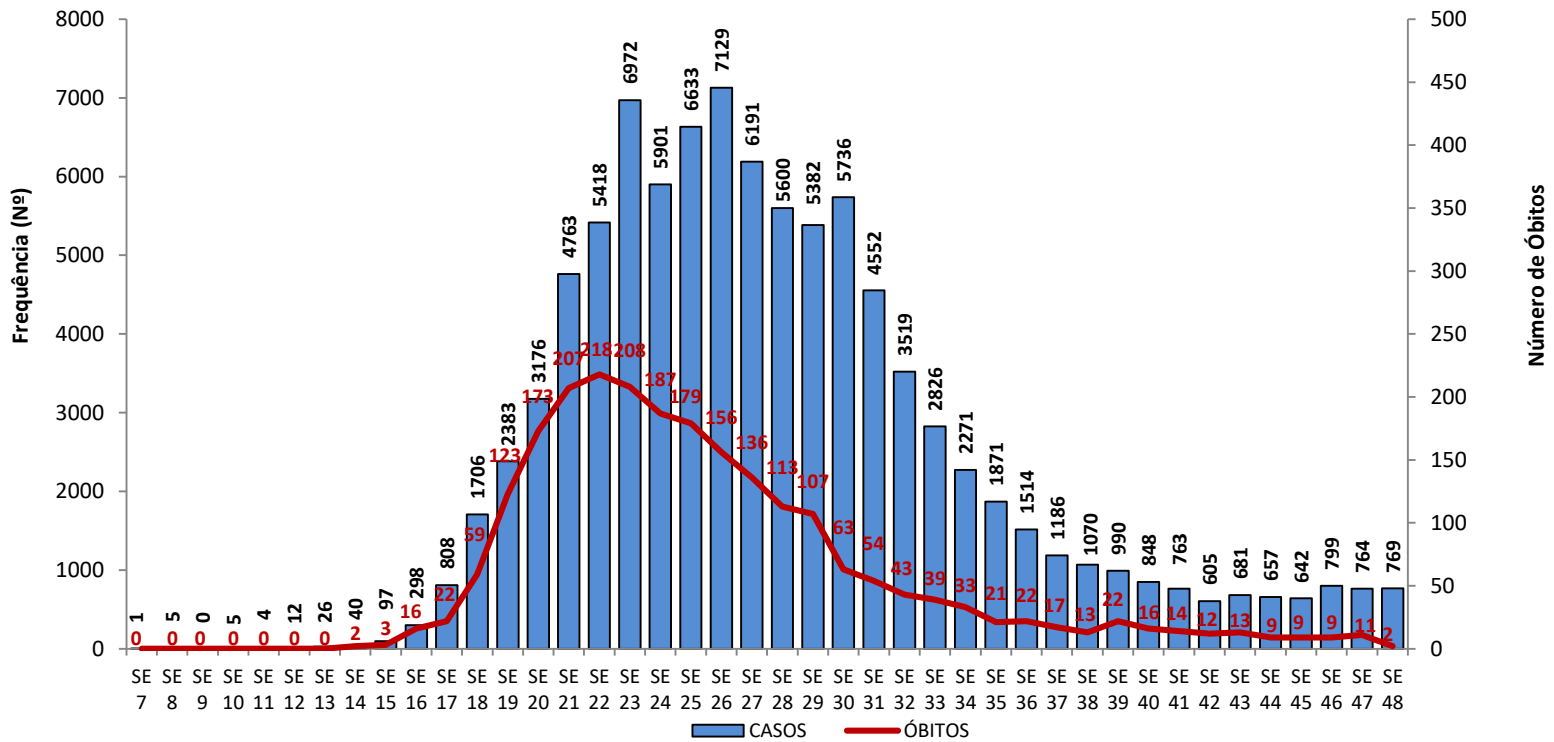
PROFISSIONAIS DA SAÚDE

Casos confirmados (geral)	94.613
Profissionais da Saúde Confirmados	6.285
Percentual de confirmados	6,6%

Fonte: e-SUS VE dados em 28/11/2020.

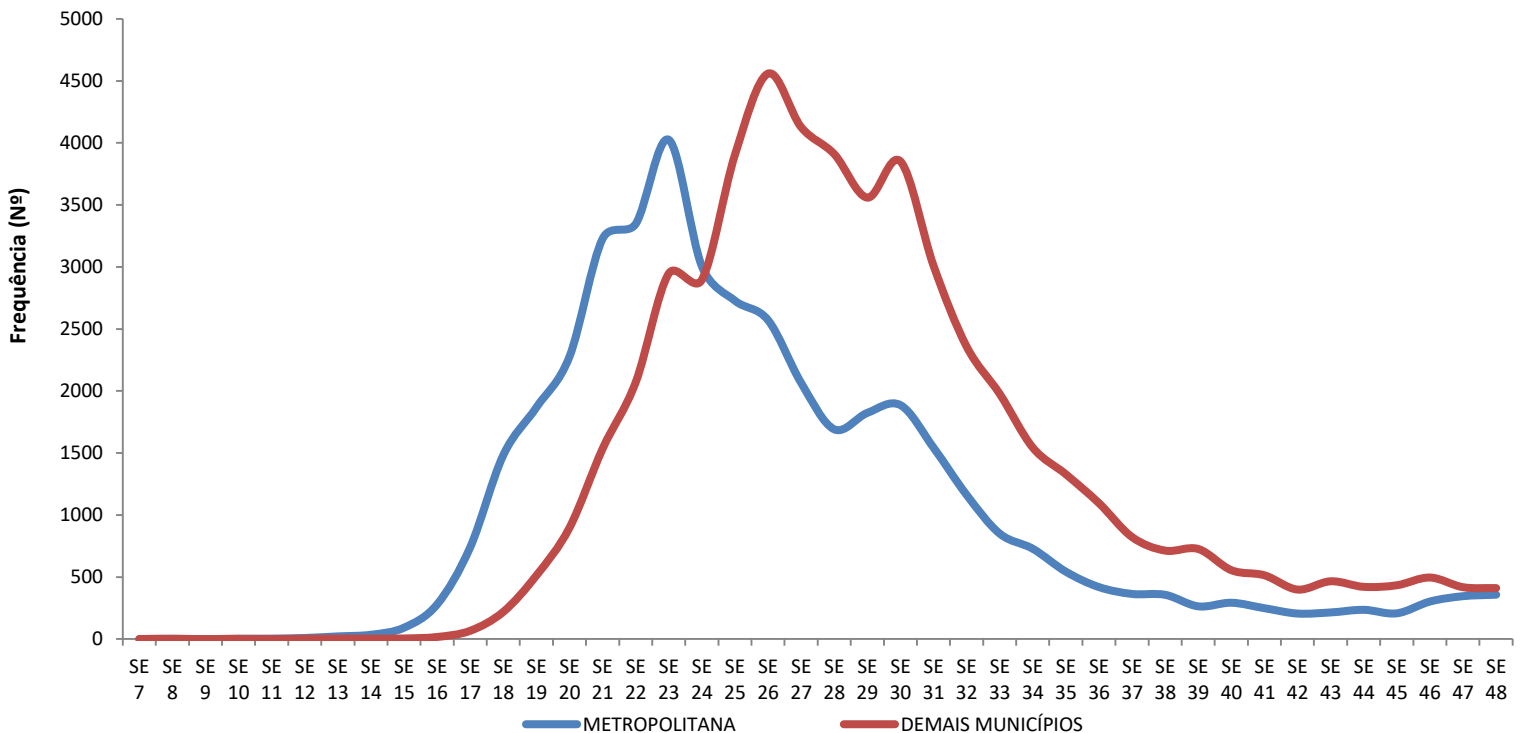
EVOLUÇÃO DE CASOS E ÓBITOS POR SEMANA EPIDEMIOLÓGICA

Gráfico 10 – Frequência de casos e óbitos confirmados segundo semana epidemiológica de ocorrência. Alagoas, 2020.



Fonte: CIEVS/AL dados em 28/11/2020.

Gráfico 11 – Frequência de casos por região (metropolitana e demais municípios) segundo semana epidemiológica de ocorrência. Alagoas, 2020.



Região Metropolitana de Maceió – Atalaia, Barra de Santo Antônio, Barra de São Miguel, Coqueiro Seco, Maceió, Marechal Deodoro, Messias, Murici, Paripueira, Pilar, Rio Largo, Santa Luzia do Norte, São Miguel dos Campos e Satuba.

Fonte: CIEVS/AL dados em 28/11/2020.

DISTRIBUIÇÃO ESPACIAL

Figura 3 – Taxa de incidência por 100.000 habitantes dos casos confirmados da COVID-19, segundo município de residência. Alagoas, 2020.

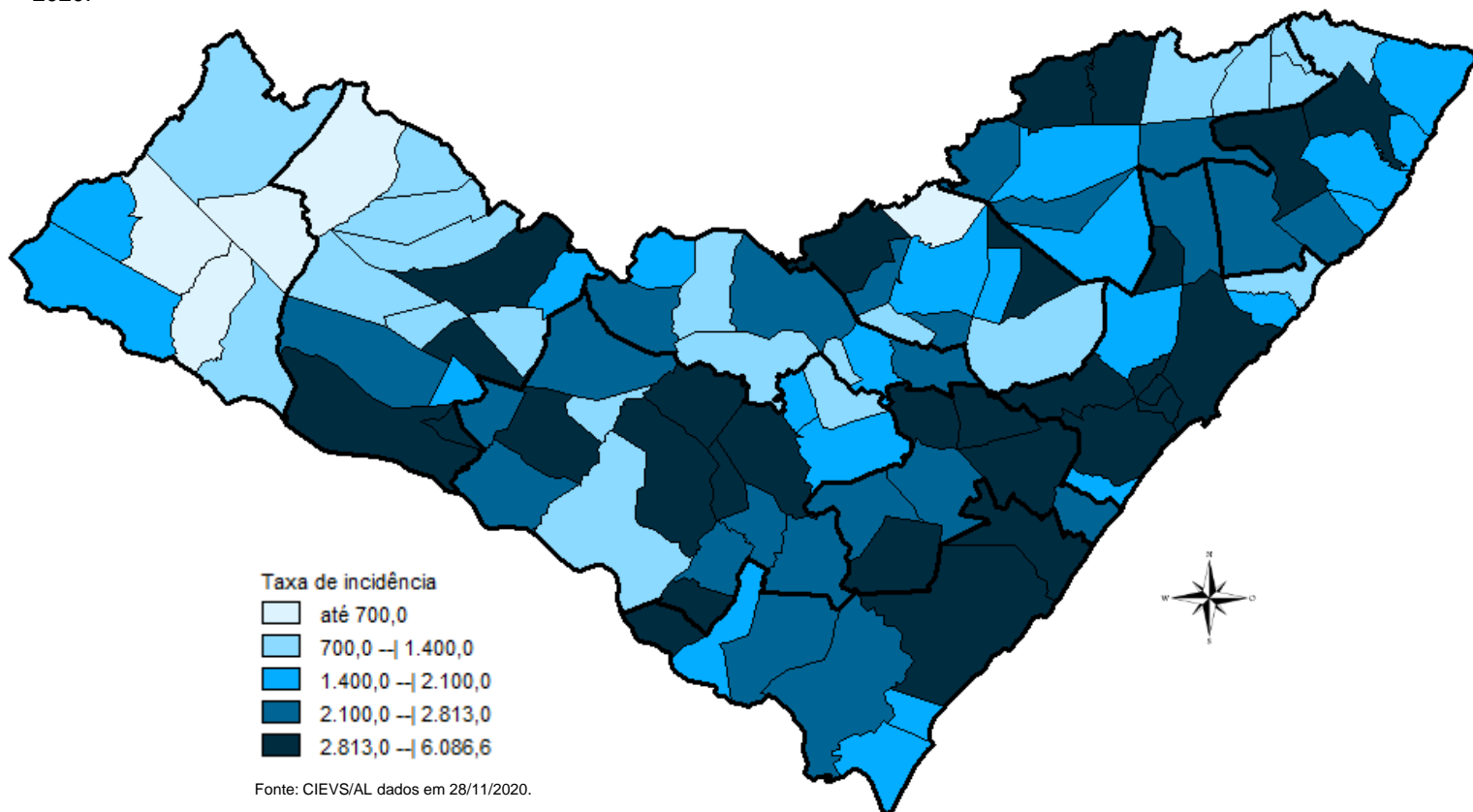
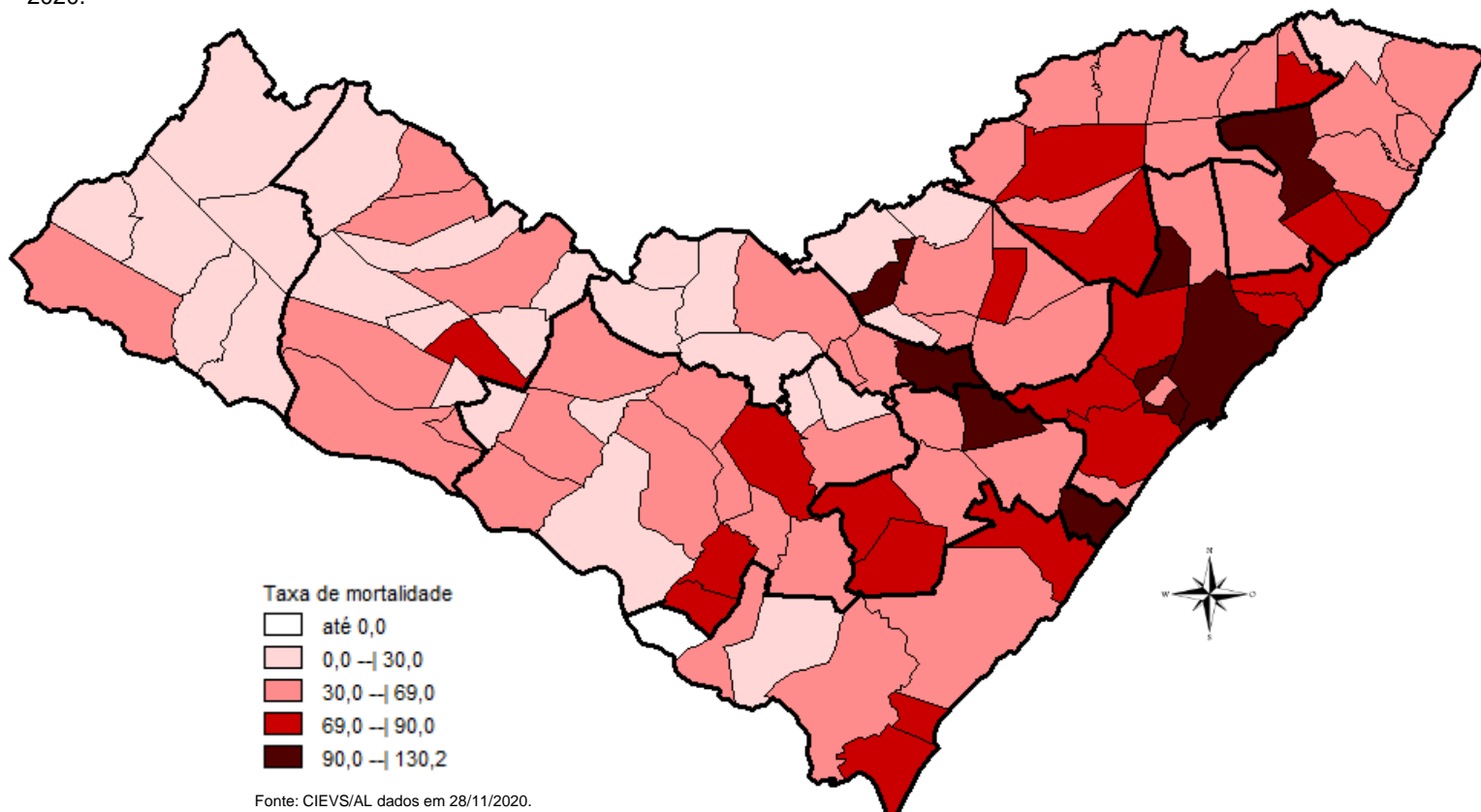


Figura 4 – Taxa de mortalidade por 100.000 habitantes dos casos confirmados da COVID-19, segundo município de residência. Alagoas, 2020.



28 DE NOVEMBRO DE 2020

Nº 267

DISTRIBUIÇÃO ESPACIAL

Tabela 2 – Frequência de casos e óbitos confirmados de COVID-19, segundo município de residência. Alagoas, 2020.

MUNICÍPIO DE RESIDÊNCIA	CASOS CONFIRMADOS	ÓBITOS CONFIRMADOS	MUNICÍPIO DE RESIDÊNCIA	CASOS CONFIRMADOS	ÓBITOS CONFIRMADOS
Água Branca	104	4	Mata Grande	203	5
Anadia	512	8	Matriz do Camaragibe	1.121	23
Arapiraca	12.857	173	Messias	649	21
Atalaia	640	23	Minador do Negrão	90	1
Barra de Santo Antônio	136	14	Monteirópolis	126	1
Barra de São Miguel	165	5	Murici	432	23
Batalha	620	11	Novo Lino	113	7
Belém	60	2	Olho d'Água das Flores	1.159	15
Belo Monte	181	4	Olho d'Água do Casado	43	2
Boca da Mata	1.259	25	Olho d'Água Grande	145	4
Branquinha	273	6	Olivença	155	3
Cacimbinhas	302	3	Ouro Branco	94	4
Cajueiro	373	15	Palestina	305	3
Campestre*	97	4	Palmeira dos Índios	1.951	41
Campo Alegre	1.500	28	Pão de Açúcar	910	8
Campo Grande	231	7	Pariconha	206	1
Canapi	68	3	Paripueira	190	11
Capela	539	7	Passo de Camaragibe	379	11
Carneiros	97	2	Paulo Jacinto	190	8
Chã Preta	47	1	Penedo	1.619	23
Coité do Noia	159	3	Piaçabuçu	368	14
Colônia Leopoldina	258	9	Pilar	1.474	27
Coqueiro Seco	307	6	Pindoba	79	1
Coruripe	1.882	31	Piranhas	292	7
Craíbas	734	12	Poço das Trincheiras	104	3
Delmiro Gouveia	1.052	24	Porto Calvo	795	17
Dois Riachos	208	2	Porto de Pedras	154	3
Estrela de Alagoas	205	5	Porto Real do Colégio*	420	10
Feira Grande	479	7	Quebrangulo	406	2
Feliz Deserto	99	4	Rio Largo	1.334	66
Flexeiras	332	7	Roteiro	155	8
Girau do Ponciano	1.363	20	Santa Luzia do Norte	249	5
Ibateguara	444	9	Santana do Ipanema	1.841	30
Igaci	257	3	Santana do Mundaú	281	6
Igreja Nova	578	7	São Brás	262	0
Inhapi	75	3	São José da Laje	722	10
Jacaré dos Homens	122	1	São José da Tapera	893	16
Jacuípe	64	2	São Luís do Quitunde	863	20
Japaratinga	165	5	São Miguel dos Campos	2.172	37
Jaramataia	61	1	São Miguel dos Milagres	126	6
Jequiá da Praia	384	9	São Sebastião	853	16
Joaquim Gomes	577	16	Satuba	511	18
Jundiá	48	3	Senador Rui Palmeira	124	4
Junqueiro	581	20	Tanque d'Arca	127	3
Lagoa da Canoa	590	10	Taquarana	266	3
Limoeiro de Anadia	547	15	Teotônio Vilela	1.332	36
Maceió	30.840	1.027	Traipu	280	6
Major Isidoro	432	8	União Dos Palmares	986	46
Mar Vermelho	26	1	Viçosa	438	9
Maragogi	501	16	Total	94.608**	2.329**
Maravilha	99	4			
Marechal Deodoro	2.733	37			
Maribondo	358	13			

Fonte: CIEVS/AL dados em 28/11/2020.

* Três (3) Casos/Óbitos ocorridos em outros estados (PE e SE)

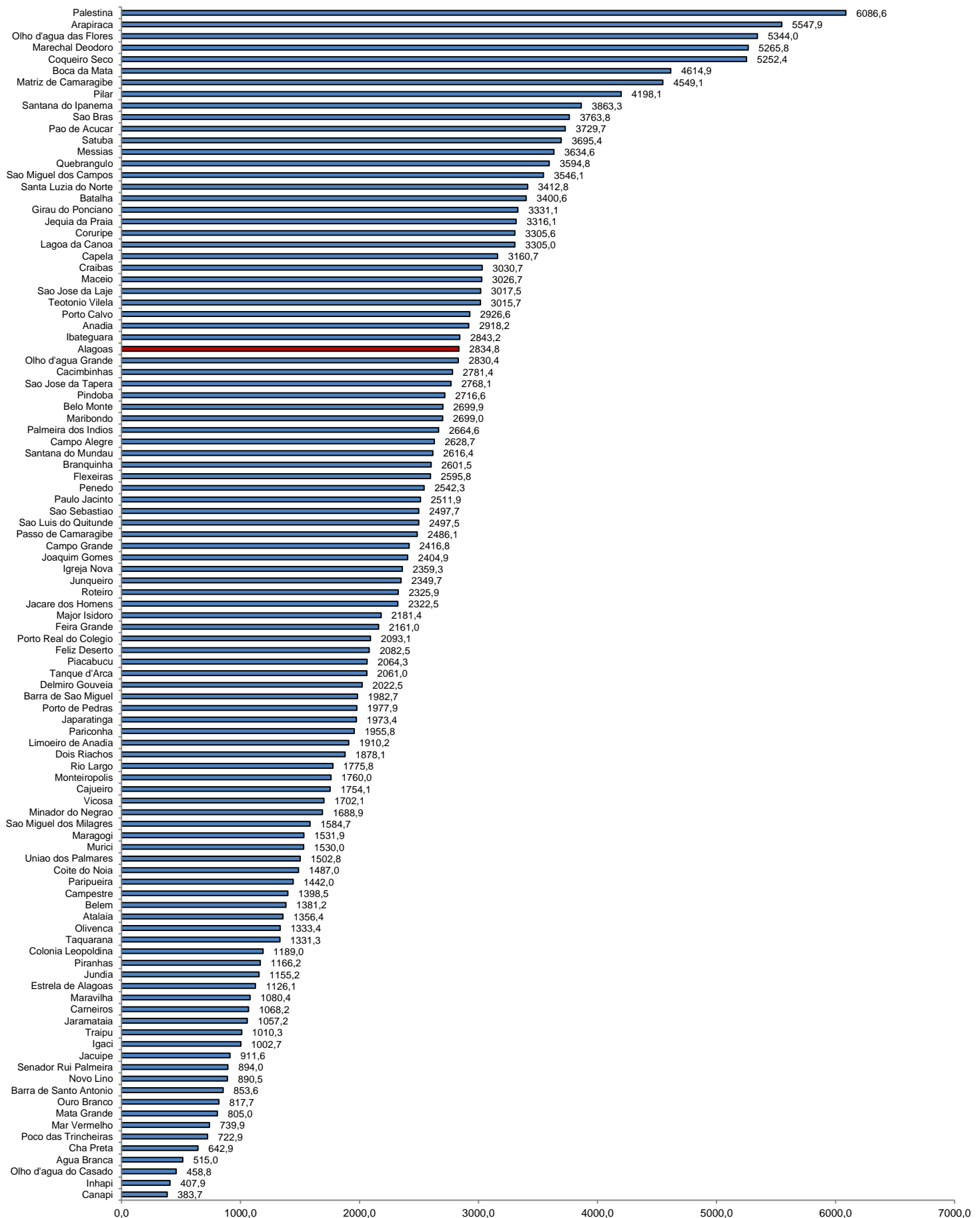
** Oito (8) óbitos são residentes de outros estados: São Paulo, Pernambuco, Santa Catarina e Bahia

28 DE NOVEMBRO DE 2020

Nº 267

TAXA DE INCIDÊNCIA

Gráfico 12 – Taxa de incidência (por 100.000 hab.) da COVID-19, segundo município de residência. Alagoas, 2020.



Fonte: CIEVS/AL dados em 28/11/2020. Estimativa TCU/IBGE 2019